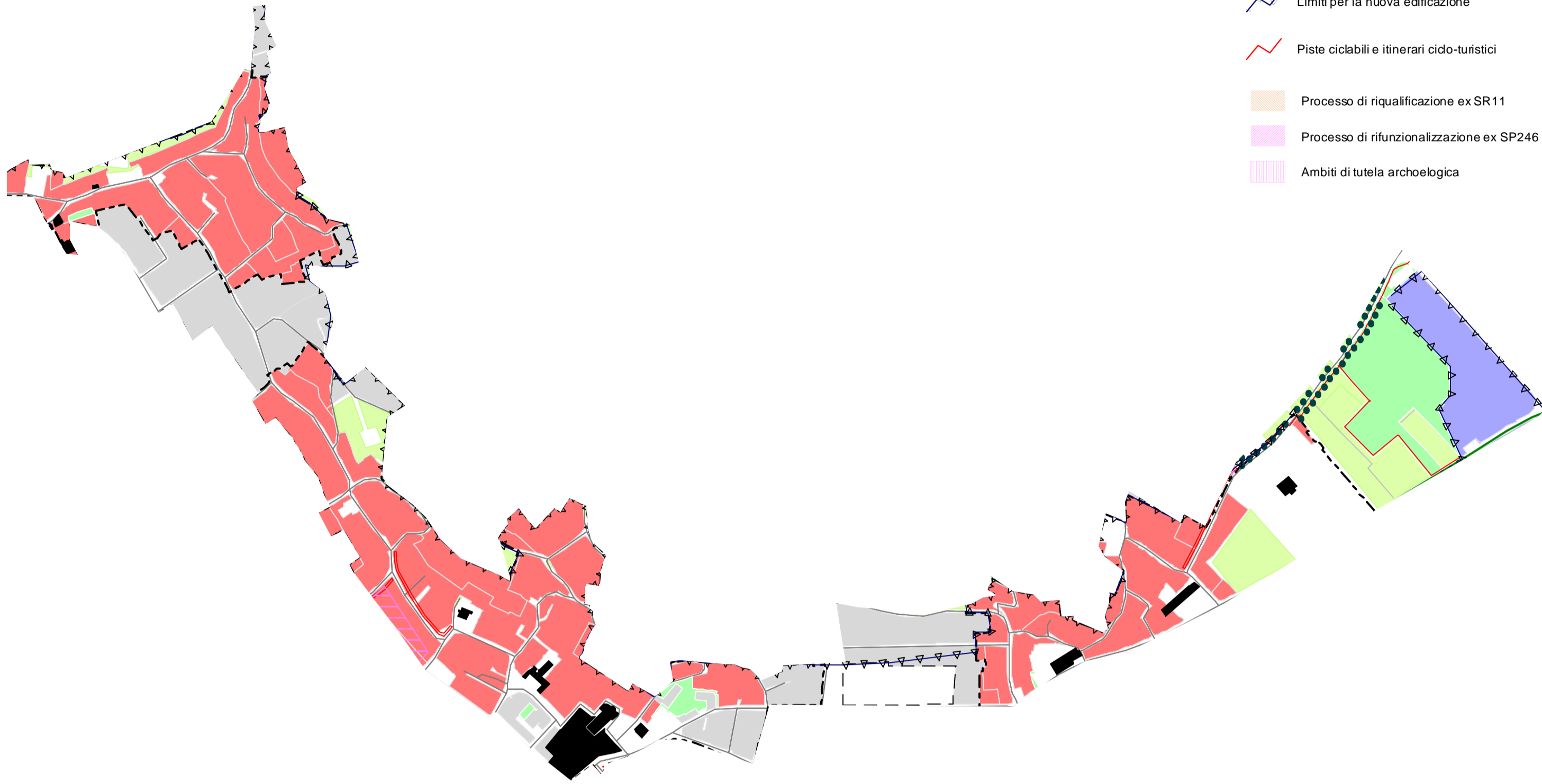
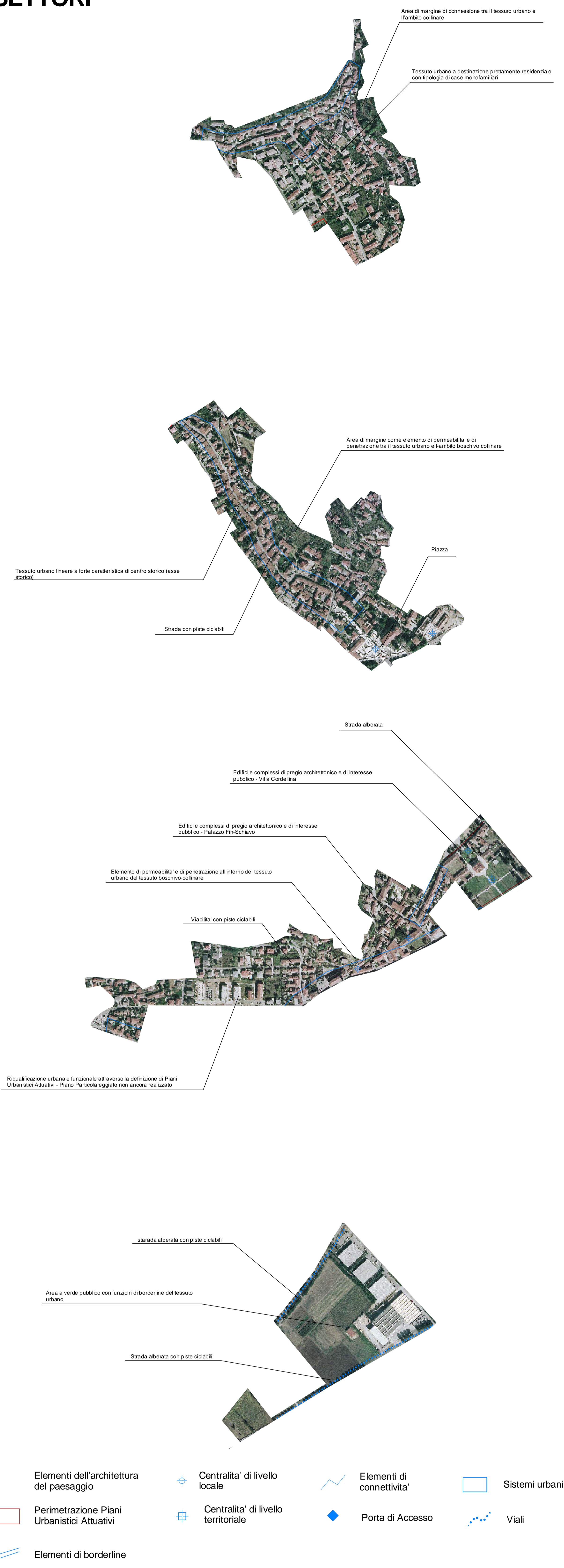


LINEE GUIDA DAL DOCUMENTO PRELIMINARE

- PRG vigente - zone A
- PRG vigente - zone B, C, F (esclusa area a verde)
- PRG vigente - zone D
- Edifici civili e produttivi da CTRN
- Autostrada
- Viabilità di livello comunale
- Viabilità di livello provinciale
- Viabilità di livello statale
- Superstrada Pademontana Veneta
- Messa in sistema degli edifici pubblici e piazze (rappresentativa)
- Messa in sistema e valorizzazione di edifici ritenuti localmente strategici
- Area di degrado
- Riqualificazione urbana e funzionale mediante PUA
- Valorizzazione e messa in sistema delle aree attrezzate a parco, gioco e sport
- Aree estrattive
- Frutteti
- Ecobari (valorizzazione architettura del paesaggio agrario)
- Limiti per la nuova edificazione
- Piste ciclabili e itinerari ciclo-turistici
- Processo di riqualificazione ex SR11
- Processo di riqualificazione ex SP246
- Ambiti di tutela archeologica



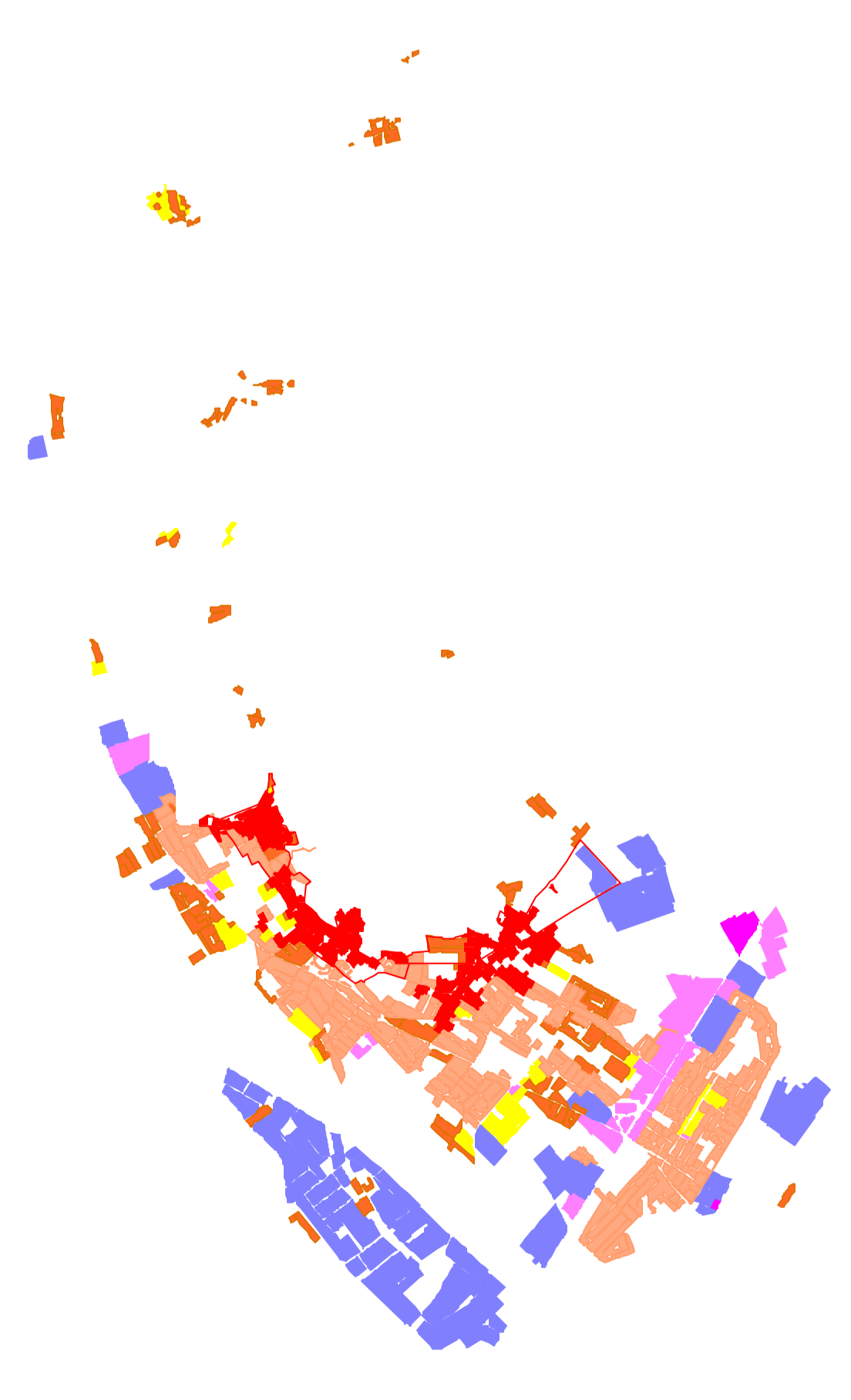
SETTORI



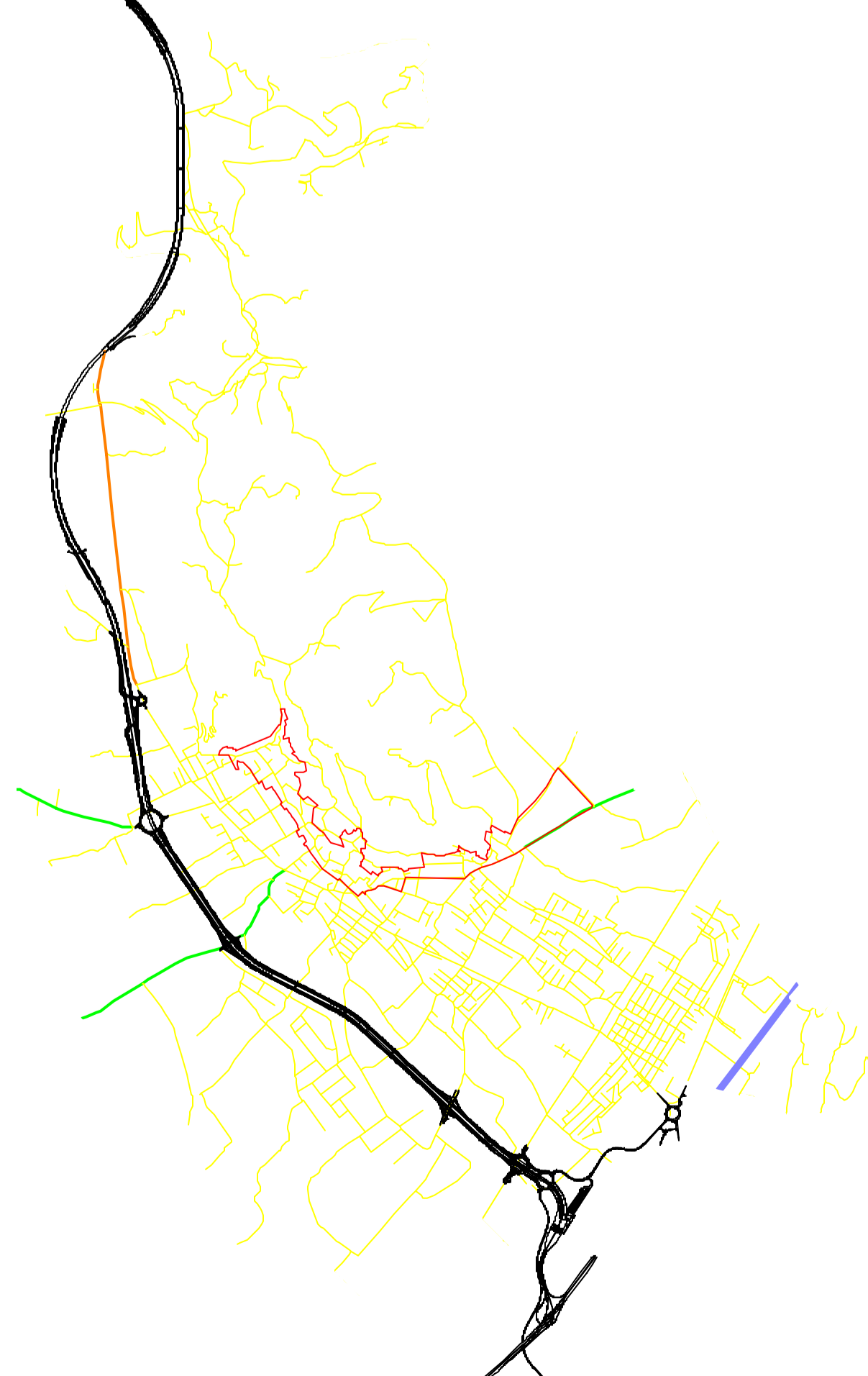
ORTOFOTO 2006



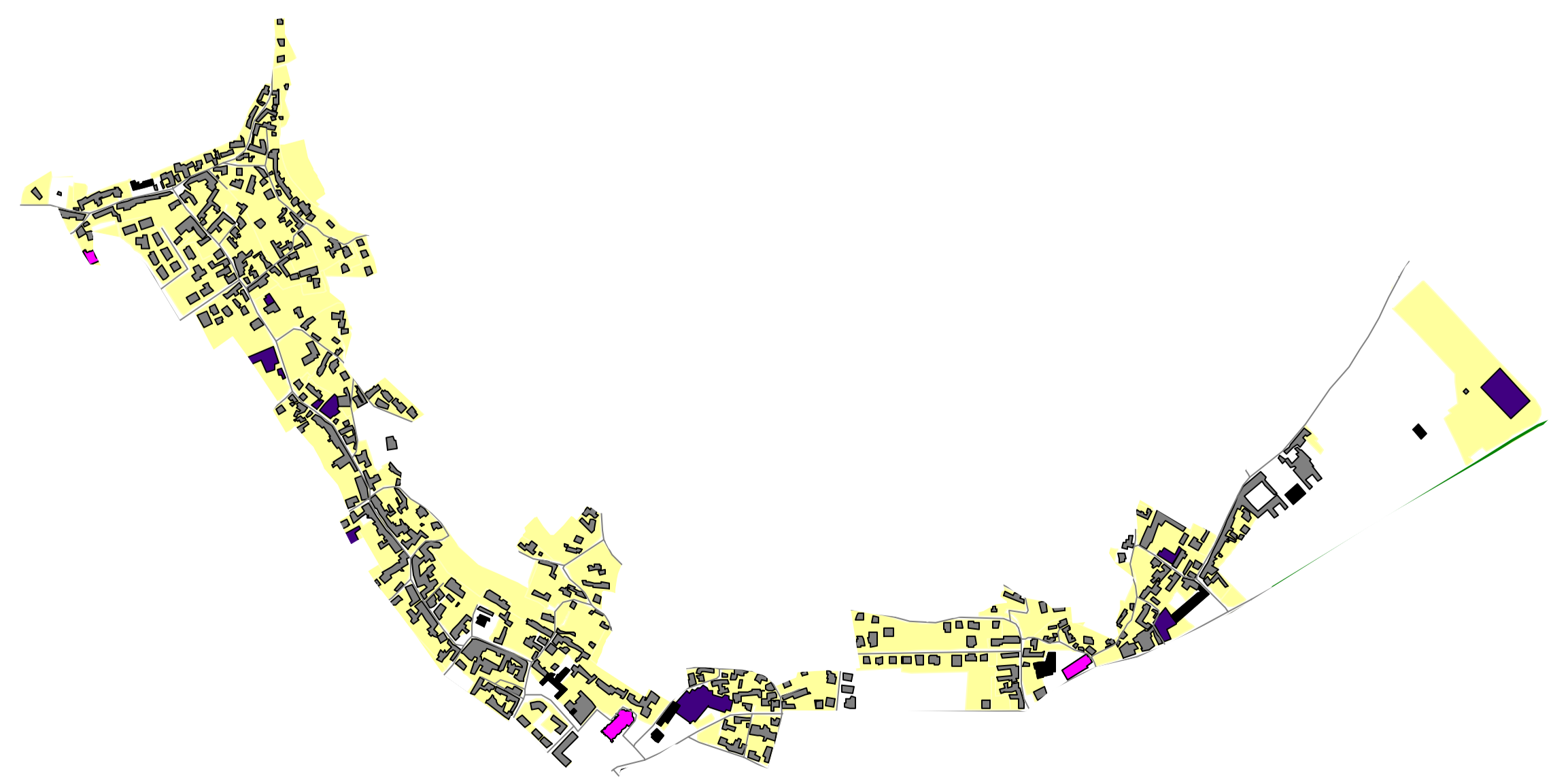
FRAMMENTI URBANI



RETICOLO INFRASTRUTTURALE



EDIFICATO



Progettisti:
 Università Bultrone Girometta
 Università Politecnica di Bari
 Architetto Sergio Vecchiarelli
 Università Valter Pizzoli
 Università La Sapienza
 Ing. Giovanni Lodi
 Ing. Chiara Lodi
 Ing. Chiara Lodi
 Ing. Chiara Lodi
 Ing. Chiara Lodi

Profa. MONTMANS
 Redatto
 Verificato

Il Coordinatore Servizio Urbanistica
 Geom. Luigi Schiavo

Il Sindaco
 Milena Occhietto

Il Segretario
 Dr. Cosimiro Bonaiuto

Il Dirigente Servizio Urbanistica
 Arch. Francesco Marcellini

PAT 2012 **COMUNE DI MONTECCHIO MAGGIORE**

Piano di Assetto del Territorio
 Piano Regolatore Comunale LR 11/2004

**SISTEMA DELLA RESIDENZA E DEI SERVIZI
 DESTRUZZURALIZZAZIONE DEL TERRITORIO - SETTORE A**