



PIANI DI RECUPERO DEL CENTRO STORICO
VARIANTE PUNTUALE 2015

Variante puntuale ai Piani di Recupero:

San Pietro 1 Conti Gualdo

San Pietro 2 Chiesa

San Pietro 3 Circonvallazione

La Valle

Conti Gualdo

Patronato

San Vitale

Planimetrie e prospetti

Scala 1:500 e 1:200

Progettista


Dott. Arch. Francesco Manelli

LEGENDA TAVOLA 4 “DESTINAZIONI D'USO”

 Ambito territoriale di intervento

Destinazioni d'uso:

 residenziale

 residenziale con possibilità di commerciale-direzionale al P.T. ("R1")

 residenziale con possibilità di commerciale-direzionale al P.T. e al P.1 ("R2")

 pubblico

 produttivo

 demolizioni

 commerciale-direzionale


LEGENDA TAVOLA 5 “GRADO DI INTERVENTO”


 Ambito territoriale di intervento

Grado di intervento:

 g4b: demolizione

 g4a: ristrutturazione

 g3: restauro

 g3a: restauro con ristrutturazione interna

 Nuovo volume:

N = Nuovo edificio

A = Ampliamento

S = Sopraelevazione

R = Ricostruzione fedele