



Piano di Recupero

**San Pietro 3 – Circonvallazione**



**Legenda**

-  Ambito oggetto di variante
-  Numero variante

P. DI R. SAN PIETRO 3 - CIRCONVALLAZIONE

VIGENTE



TAV. 4 DESTINAZIONI D'USO DI PROGETTO

scala 1:500

P. DI R. SAN PIETRO 3 - CIRCONVALLAZIONE

VARIANTE

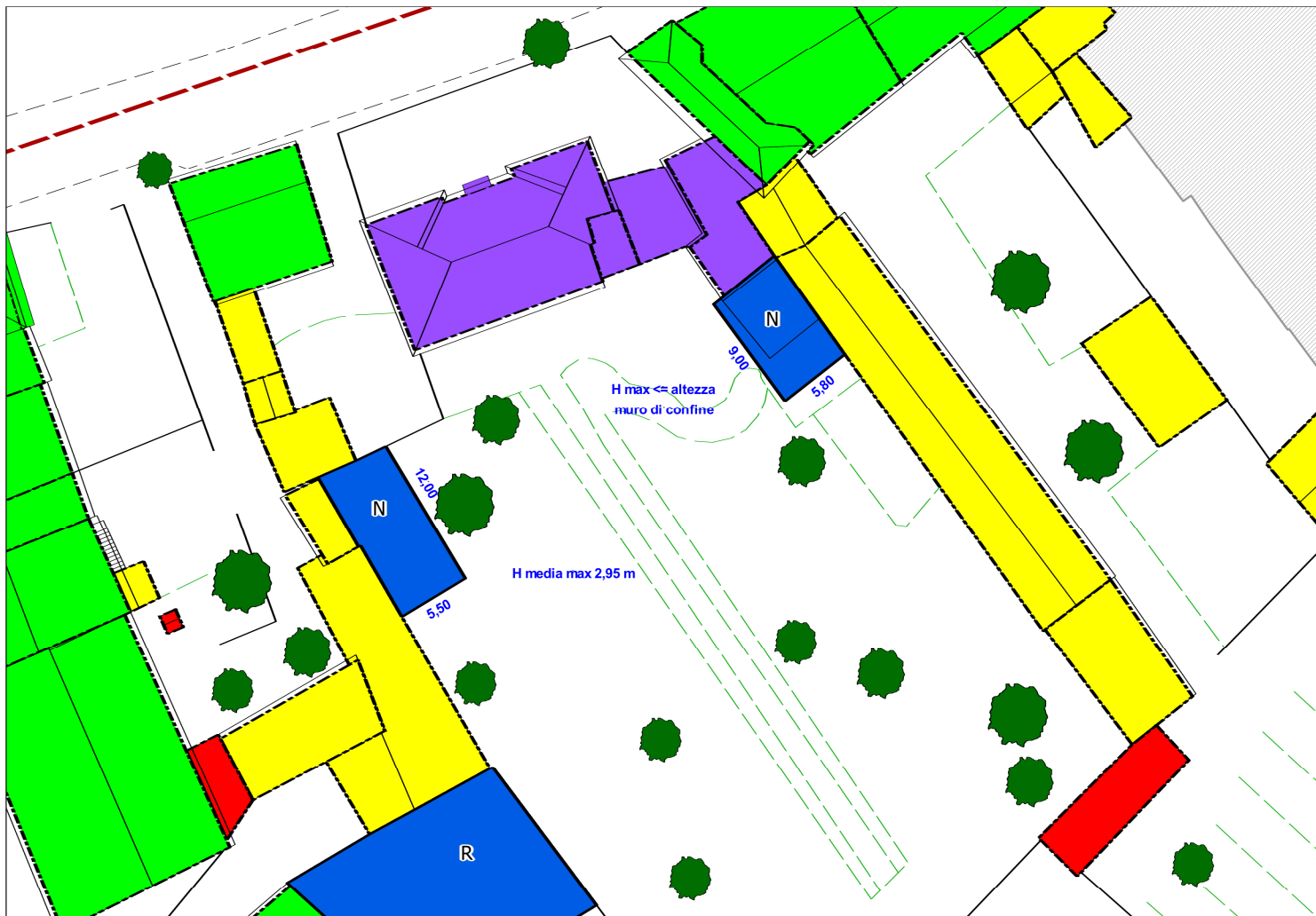


TAV. 4 DESTINAZIONI D'USO DI PROGETTO

scala 1:500

P. DI R. SAN PIETRO 3 - CIRCONVALLAZIONE

VIGENTE

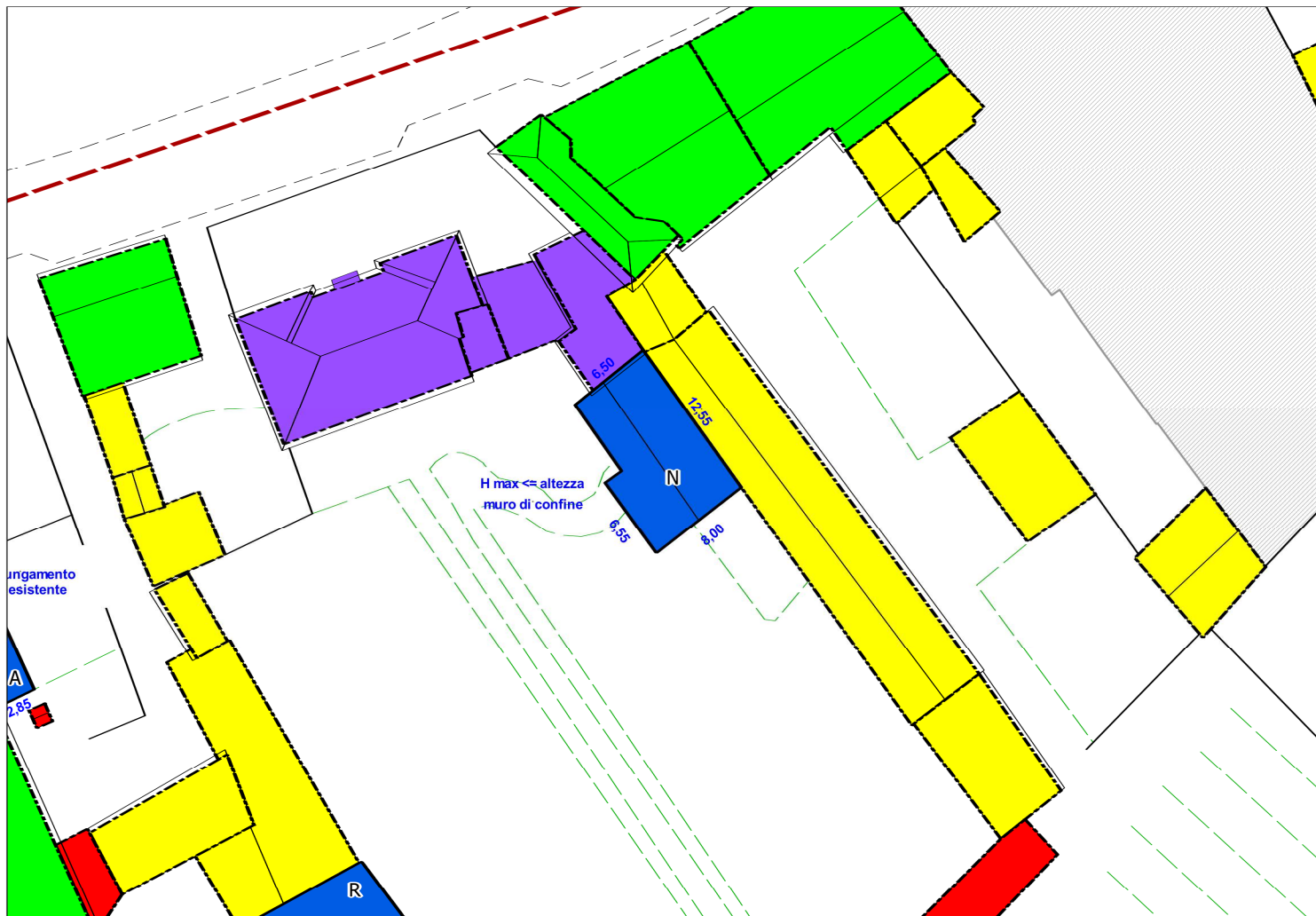


TAV. 5 GRADO DI INTERVENTO

scala 1:500

P. DI R. SAN PIETRO 3 - CIRCONVALLAZIONE

VARIANTE



TAV. 5 GRADO DI INTERVENTO

scala 1:500

**P. DI R. SAN PIETRO 3 - CIRCONVALLAZIONE**

**VIGENTE**



**TAV. 4 DESTINAZIONI D'USO DI PROGETTO**

scala 1:500

P. DI R. SAN PIETRO 3 - CIRCONVALLAZIONE

VARIANTE



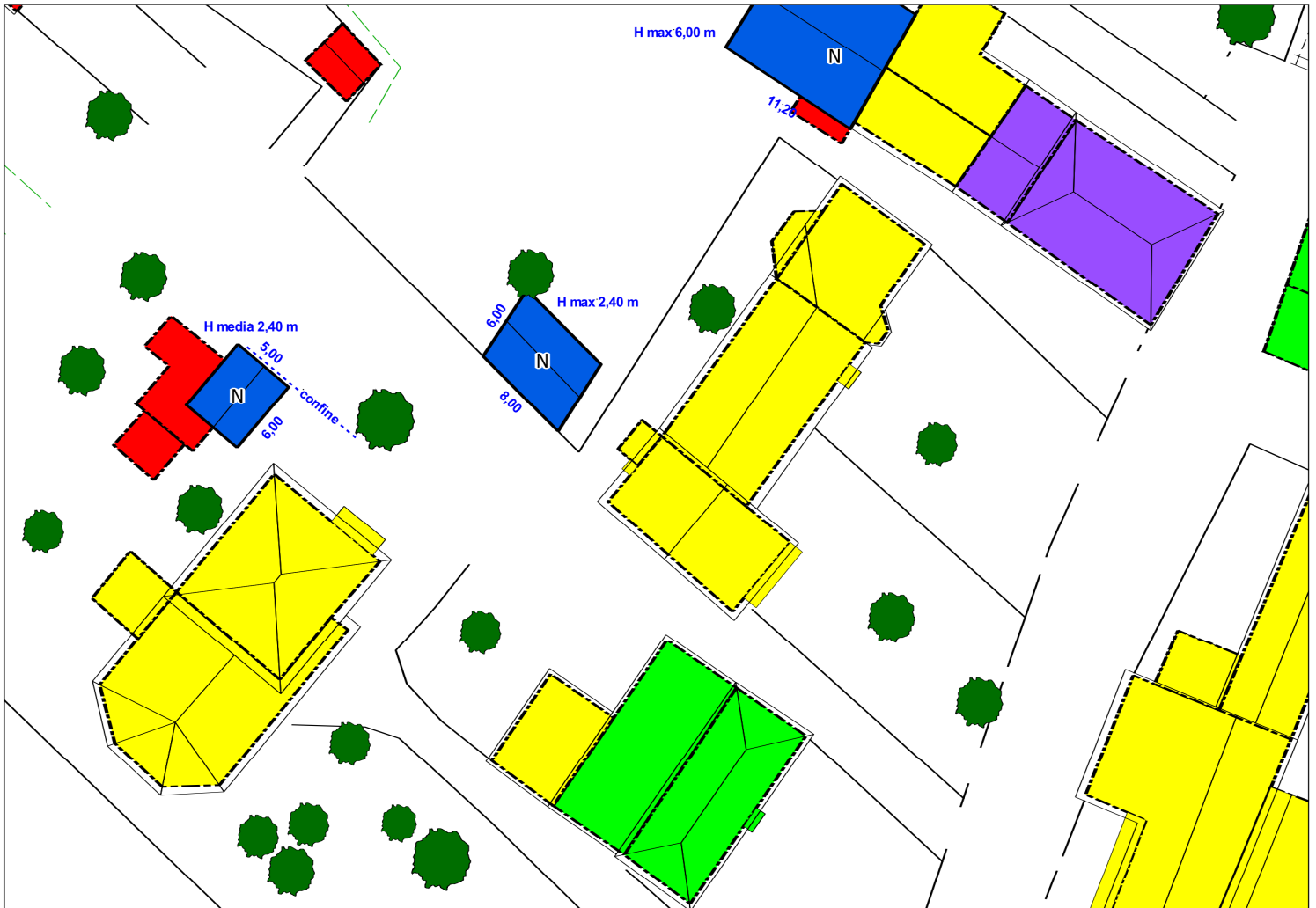
TAV. 4 DESTINAZIONI D'USO DI PROGETTO

scala 1:500



P. DI R. SAN PIETRO 3 - CIRCONVALLAZIONE

VIGENTE

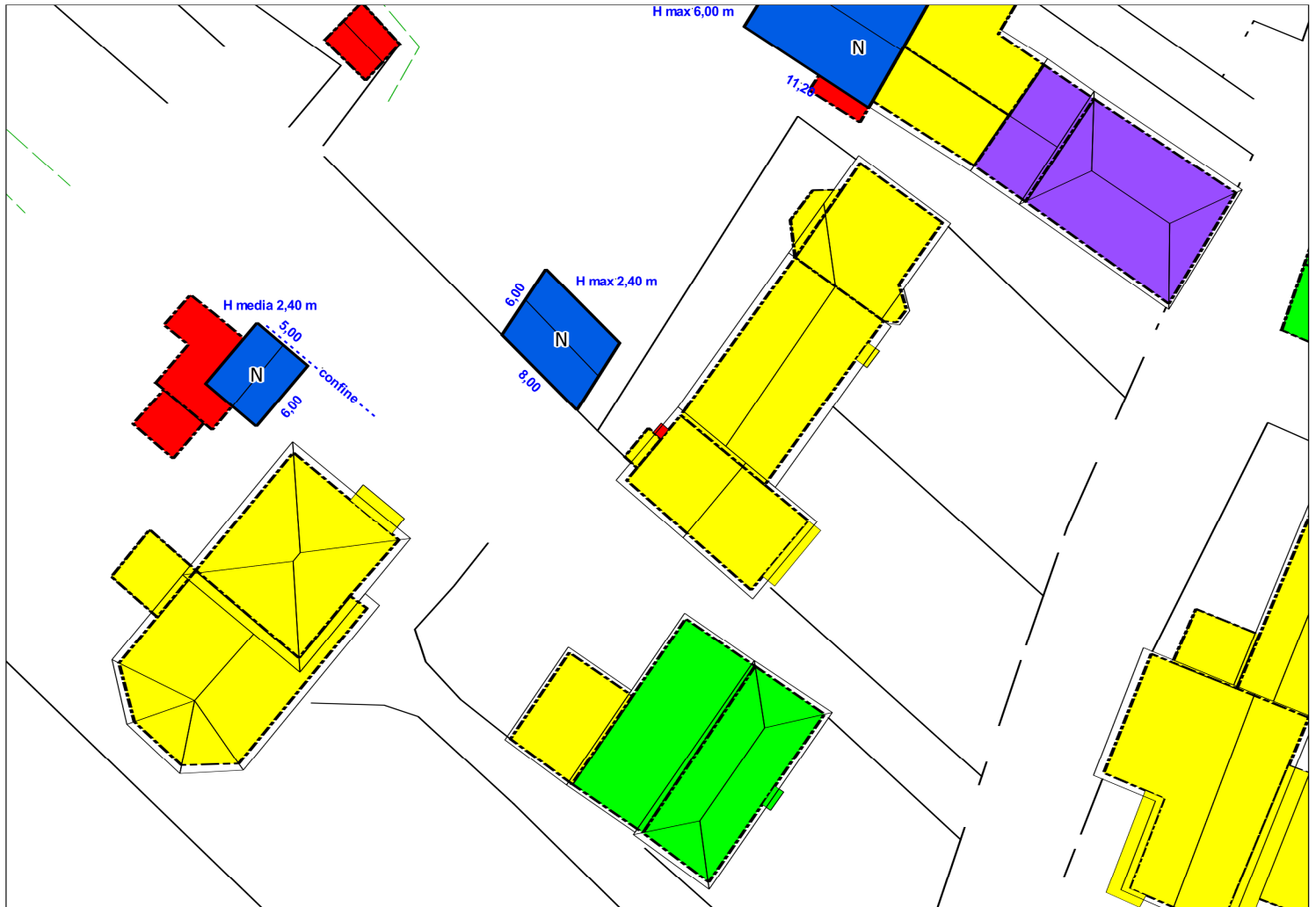


TAV. 5 GRADO DI INTERVENTO

scala 1:500

P. DI R. SAN PIETRO 3 - CIRCONVALLAZIONE

VARIANTE



TAV. 5 GRADO DI INTERVENTO

scala 1:500