

CITTA' DI MONTECCHIO MAGGIORE
Provincia di Vicenza



PIANO DI RECUPERO DEL CENTRO STORICO stralcio Via Lorenzoni

progettista
dott. arch. Francesco Manelli





Città di Montebelluna
Provincia di Treviso

INDICE

- RELAZIONE ILLUSTRATIVA
- ORTOFOTO
- SCHEDE RILIEVO
- ELENCO CATASTALE PROPRIETA'

relazione illustrativa

RELAZIONE ILLUSTRATIVA

Un episodio di riprogettazione e ristrutturazione urbanistica ed edilizia è stato valutato ed inserito in questo stralcio, pur essendo inserito nel piano denominato Conti Gualdo, al fine di dare risposta ad una istanza della ditta SICO s.a.s con la finalità di insediare un centro di medicina generale che potrà fare da volano al rilancio di un centro storico potenzialmente soggetto all'abbandono da parte delle attività direzionali e commerciali che tendono a localizzarsi in aree di completamento e di espansione.

ortofoto

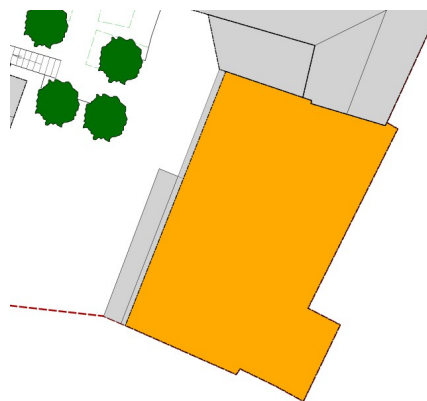


schede rilievo

Piano di recupero del centro storico "Via Lorenzoni"



scheda: **Ior001**



Stato di conservazione

tetto: cattivo
muratura: cattivo
prospetti: cattivo
serramenti: cattivo
solai: cattivo
complessivo: pessimo

essenze arboree:

emergenze architettoniche:

note:

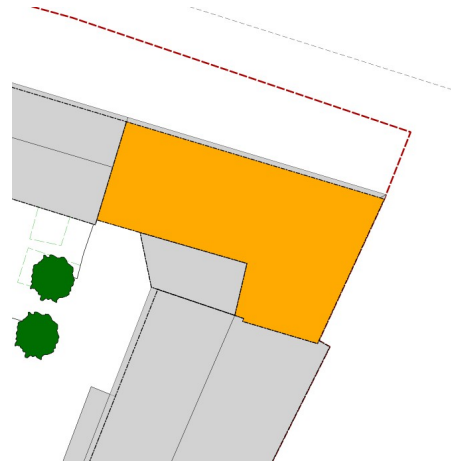
Destinazione d'uso per piano

interrato:
terra: commerciale-direzionale
primo:
secondo:
terzo:
quarto:
quinto:

Piano di recupero del centro storico "Via Lorenzoni"



scheda: **Ior002**



Stato di conservazione

tetto: medio
muratura: medio
prospetti: medio
serramenti: medio
solai: medio
complessivo: discreto

essenze arboree:

emergenze architettoniche:

cornici in pietra

note:

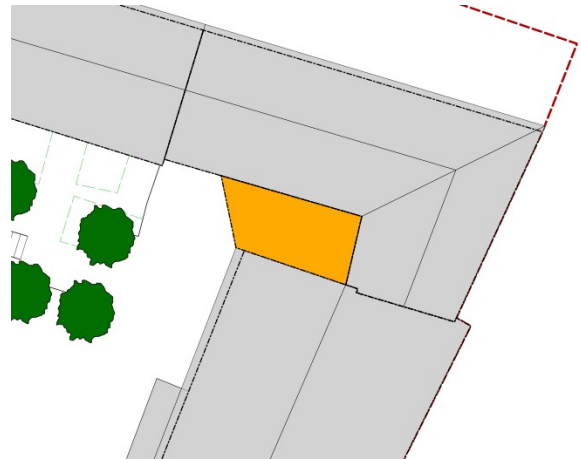
Destinazione d'uso per piano

interrato: residenziale
terra: residenziale
primo: commerciale-direzionale
secondo:
terzo:
quarto:
quinto:

Piano di recupero del centro storico "Via Lorenzoni"



scheda: **Ior003**



Stato di conservazione

tetto: medio
muratura: medio
prospetti: medio
serramenti: medio
solai: medio
complessivo: discreto

essenze arboree:

emergenze architettoniche:

note:

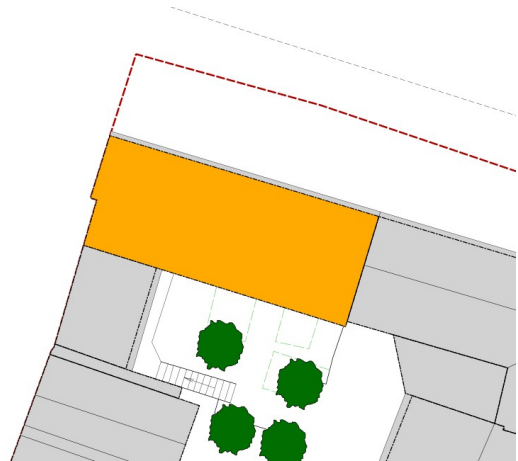
Destinazione d'uso per piano

interrato:
terra: commerciale-direzionale
primo:
secondo:
terzo:
quarto:
quinto:

Piano di recupero del centro storico "Via Lorenzoni"



scheda: **Ior004**



Stato di conservazione

tetto: medio
muratura: medio
prospetti: medio
serramenti: medio
solai: medio
complessivo: discreto

essenze arboree:

emergenze architettoniche:

cornici in pietra

note:

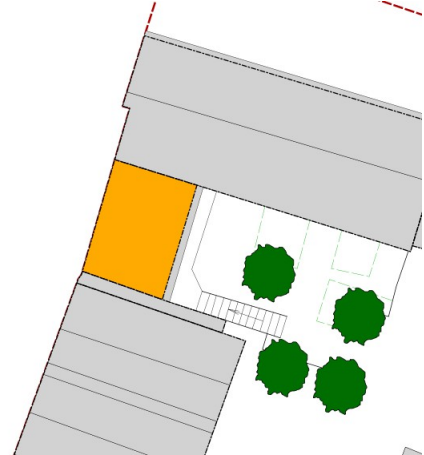
Destinazione d'uso per piano

interrato:
terra: commerciale-direzionale
primo: residenziale
secondo: residenziale
terzo:
quarto:
quinto:

Piano di recupero del centro storico "Via Lorenzoni"



scheda: **Ior005**



Stato di conservazione

tetto: buono
muratura: buono
prospetti: buono
serramenti: buono
solai: buono
complessivo: buono

essenze arboree:

emergenze architettoniche:

note:

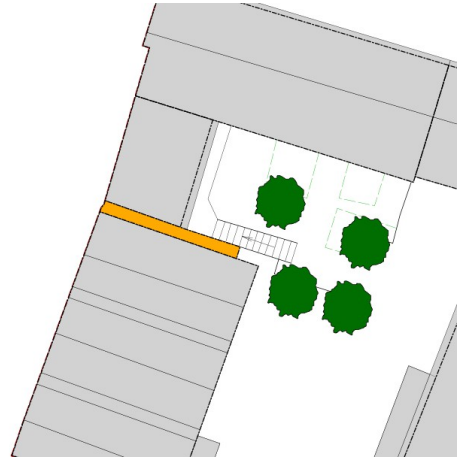
Destinazione d'uso per piano

interrato:
terra: residenziale
primo: residenziale
secondo:
terzo:
quarto:
quinto:

Piano di recupero del centro storico "Via Lorenzoni"



scheda: **Ior006**



Stato di conservazione

tetto: medio
muratura: medio
prospetti: medio
serramenti: medio
solai: medio
complessivo: discreto

essenze arboree:

emergenze architettoniche:

note:

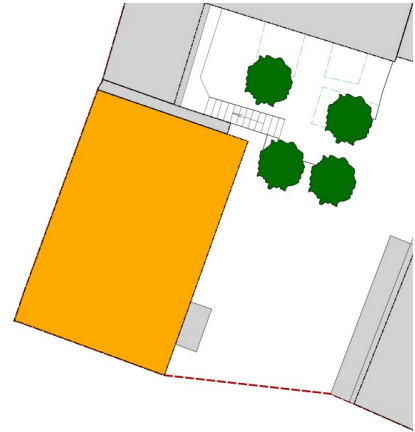
Destinazione d'uso per piano

interrato:
terra: commerciale-direzionale
primo:
secondo:
terzo:
quarto:
quinto:

Piano di recupero del centro storico "Via Lorenzoni"



scheda: **Ior007**



Stato di conservazione

tetto: medio
muratura: medio
prospetti: medio
serramenti: medio
solai: medio
complessivo: discreto

essenze arboree:

emergenze architettoniche:

note:

Destinazione d'uso per piano

interrato:
terra: commerciale-direzionale
primo:
secondo:
terzo:
quarto:
quinto:

elenco catastale proprietà

Città di Montecchio Maggiore
P.D.R. STRALCIO VIA LORENZONI
elenco catastale delle proprietà

foglio	Mappale (C.T./N.C.E.U.)	nome	luogo
5	1014	SICO SAS	
5	695	CORA' NICOLO'	
5	267	SICO SAS	