



PIANI DI RECUPERO DEL CENTRO STORICO  
**VARIANTE PUNTUALE 2017**

*Variante puntuale ai Piani di Recupero:*

San Pietro 1 Conti Gualdo

San Pietro 2 Chiesa

San Pietro 3 Circonvallazione

La Valle

San Vitale



***Planimetrie e prospetti***

Scala 1:500 e 1:200

Progettista








Dott. Arch. Francesco Manelli

## LEGENDA TAVOLA 2 "STANDARD"

-  percorso ciclo-pedonale
-  standard: "aree attrezzate parco, gioco e sport"






## LEGENDA TAVOLA 4 "DESTINAZIONI D'USO"

Destinazioni d'uso:

-  residenziale
-  residenziale con possibilità di commerciale-direzionale al P.T. ("R1")
-  residenziale con possibilità di commerciale-direzionale al P.T. e al P.1 ("R2")
-  residenziale con possibilità di commerciale-direzionale al P.T., P.1 e al P. 2 ("R3")
-  produttivo
-  demolizioni
-  commerciale-direzionale

## LEGENDA TAVOLA 5 "GRADO DI INTERVENTO"

Grado di intervento:

-  g4b: demolizione
-  g4a: ristrutturazione
-  g3: restauro
-  g3a: restauro con ristrutturazione interna
-  Nuovo volume:

N = Nuovo edificio

A = Ampliamento

S = Sopraelevazione

R = Ricostruzione fedele