

COMUNE DI MONTECCHIO MAGGIORE

VARIANTE GENERALE DI ASSESTAMENTO 2004 - D.G.R.V. 2121/2007 - D.G.R.V. 815/2008

SCHEDA PUNTUALE DI INTERVENTO

ISOLATO EDIFICIO AMBITO DI INTERVENTO UNITARIO



GRADO DI CONSERVAZIONE

- BUONO
 DISCRETO
 SCADENTE
 PESSIMO

VALORE ARCHITETTONICO AMBIENTALE

- ELEVATO
 SIGNIFICATIVO
 MODESTO
 NULLO

RAPPORTO CON IL CONTESTO

- COERENTE
 NEUTRO
 DISSONANTE

DESTINAZIONI D'USO ESISTENTI

- INTERRATO
 TERRA
 PRIMO PIANO
 SECONDO PIANO
 TERZO PIANO
 SOTTOTETTO

DESTINAZIONI D'USO DI PROGETT

- INTERRATO
 TERRA
 PIANO PRIMO
 SECONDO PIANO
 TERZO PIANO
 SOTTOTETTO

- 0=Non utilizzato
 1=Residenza
 2=Artigianato
 3=Commercio/Terziario
 4=Accessorio/Deposito
 5=Attr. Pubblica/Religiosa
 7=Autorimessa
 6=Annesso rustico

ELEMENTI DA RIMUOVERE

- FORATURE
 BALCONI/TERRAZZE
 COPERTURA
 INFISSI
 ALTRO

ELEMENTI DA RIQUALIFICARE

- FORATURE
 BALCONI/TERRAZZE
 COPERTURA
 INFISSI
 ALTRO

AMPLIAMENTO TIPO

- SOTTOTETTO ESISTENTE ABITABILE
 CREAZIONE SOTTOTETTO
 ALLINEAMENTO COPERTURA
 SOPRAELEVAZIONE DI UN PIANO
 AMPLIAMENTO PLANIMETRICO
 Tipo 1
 Tipo 2
 Tipo 3

INTERVENTI SUL VOLUME ESISTENTE

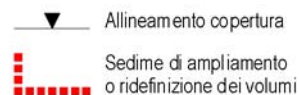
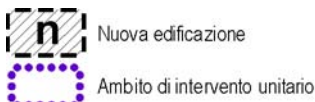
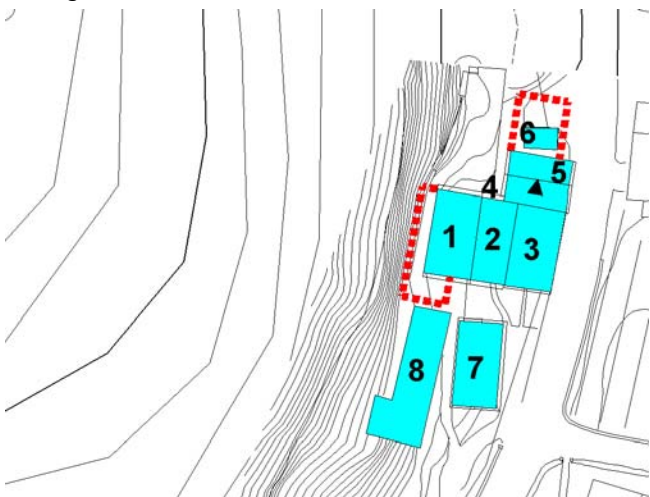
- RESTAURO/RISANAMENTO CONSERVATIVO
 RISTR. EDILIZIA PARZIALE
 RISTR. EDILIZIA TOTALE
 DEMOLIZIONE SENZA RICOSTRUZIONE
 SOSTITUZIONE EDILIZIA

Volume Massimo Ampliamento

ELEMENTO DA RIMUOVERE

ELEMENTO DA RIQUALIFICARE

Cartografia scala 1:1000



PRESCRIZIONI:

L'ampliamento consiste nella ricostruzione del corpo accessorio con volume utile non superiore a 100mc

COMUNE DI MONTECCHIO MAGGIORE

VARIANTE GENERALE DI ASSESTAMENTO 2004 - D.G.R.V. 2121/2007 - D.G.R.V. 815/2008

SCHEDA PUNTUALE DI INTERVENTO

ISOLATO

EDIFICIO

AMBITO DI INTERVENTO UNITARIO



GRADO DI CONSERVAZIONE

- BUONO
DISCRETO
SCADENTE
PESSIMO

VALORE ARCHITETTONICO AMBIENTALE

- ELEVATO
SIGNIFICATIVO
MODESTO
NULLO

RAPPORTO CON IL CONTESTO

- COERENTE
NEUTRO
DISSONANTE

DESTINAZIONI D'USO ESISTENTI

- INTERRATO
TERRA
PRIMO PIANO
SECONDO PIANO
TERZO PIANO
SOTTOTETTO

DESTINAZIONI D'USO DI PROGETT

- INTERRATO
TERRA
PIANO PRIMO
SECONDO PIANO
TERZO PIANO
SOTTOTETTO

0=Non utilizzato

1=Residenza

2=Artigianato

3=Commercio/Terziario

4=Accessorio/Deposito

5=Attr. Pubblica/Religiosa

7=Autorimessa

6=Annesso rustico

ELEMENTI DA RIMUOVERE

- FORATURE
BALCONI/TERRAZZE
COPERTURA
INFISSI
ALTRO

ELEMENTO DA RIMUOVERE

ELEMENTI DA RIQUALIFICARE

- FORATURE
BALCONI/TERRAZZE
COPERTURA
INFISSI
ALTRO

ELEMENTO DA RIQUALIFICARE

AMPLIAMENTO TIPO

- SOTTOTETTO ESISTENTE ABITABILE
CREAZIONE SOTTOTETTO
ALLINEAMENTO COPERTURA
SOPRAELEVAZIONE DI UN PIANO

AMPLIAMENTO PLANIMETRICO

- Tipo 1
 Tipo 2
 Tipo 3

INTERVENTI SUL VOLUME ESISTENTE

- RESTAURO/RISANAMENTO CONSERVATIVO
RISTR. EDILIZIA PARZIALE
RISTR. EDILIZIA TOTALE
DEMOLIZIONE SENZA RICOSTRUZIONE
SOSTITUZIONE EDILIZIA

Volume Massimo Ampliamento

PRESCRIZIONI:

COMUNE DI MONTECCHIO MAGGIORE

VARIANTE GENERALE DI ASSESTAMENTO 2004 - D.G.R.V. 2121/2007 - D.G.R.V. 815/2008

SCHEDA PUNTUALE DI INTERVENTO

ISOLATO

EDIFICIO

AMBITO DI INTERVENTO UNITARIO



GRADO DI CONSERVAZIONE

- BUONO
DISCRETO
SCADENTE
PESSIMO

VALORE ARCHITETTONICO AMBIENTALE

- ELEVATO
SIGNIFICATIVO
MODESTO
NULLO

RAPPORTO CON IL CONTESTO

- COERENTE
NEUTRO
DISSONANTE

DESTINAZIONI D'USO ESISTENTI

- INTERRATO
TERRA
PRIMO PIANO
SECONDO PIANO
TERZO PIANO
SOTTOTETTO

DESTINAZIONI D'USO DI PROGETT

- INTERRATO
TERRA
PIANO PRIMO
SECONDO PIANO
TERZO PIANO
SOTTOTETTO

0=Non utilizzato

1=Residenza

2=Artigianato

3=Commercio/Terziario

4=Accessorio/Deposito

5=Attr. Pubblica/Religiosa

7=Autorimessa

6=Annesso rustico

ELEMENTI DA RIMUOVERE

- FORATURE
BALCONI/TERRAZZE
COPERTURA
INFISSI
ALTRO

ELEMENTO DA RIMUOVERE

ELEMENTI DA RIQUALIFICARE

- FORATURE
BALCONI/TERRAZZE
COPERTURA
INFISSI
ALTRO

ELEMENTO DA RIQUALIFICARE

AMPLIAMENTO TIPO

- SOTTOTETTO ESISTENTE ABITABILE
CREAZIONE SOTTOTETTO
ALLINEAMENTO COPERTURA
SOPRAELEVAZIONE DI UN PIANO
AMPLIAMENTO PLANIMETRICO
 Tipo 1
 Tipo 2
 Tipo 3

INTERVENTI SUL VOLUME ESISTENTE

- RESTAURO/RISANAMENTO CONSERVATIVO
RISTR. EDILIZIA PARZIALE
RISTR. EDILIZIA TOTALE
DEMOLIZIONE SENZA RICOSTRUZIONE
SOSTITUZIONE EDILIZIA

Volume Massimo Ampliamento

PRESCRIZIONI:

COMUNE DI MONTECCHIO MAGGIORE

VARIANTE GENERALE DI ASSESTAMENTO 2004 - D.G.R.V. 2121/2007 - D.G.R.V. 815/2008

SCHEDA PUNTUALE DI INTERVENTO

ISOLATO

EDIFICIO

AMBITO DI INTERVENTO UNITARIO



GRADO DI CONSERVAZIONE

- BUONO
DISCRETO
SCADENTE
PESSIMO

VALORE ARCHITETTONICO AMBIENTALE

- ELEVATO
SIGNIFICATIVO
MODESTO
NULLO

RAPPORTO CON IL CONTESTO

- COERENTE
NEUTRO
DISSONANTE

DESTINAZIONI D'USO ESISTENTI

- INTERRATO
TERRA
PRIMO PIANO
SECONDO PIANO
TERZO PIANO
SOTTOTETTO

DESTINAZIONI D'USO DI PROGETT

- INTERRATO
TERRA
PIANO PRIMO
SECONDO PIANO
TERZO PIANO
SOTTOTETTO

0=Non utilizzato

1=Residenza

2=Artigianato

3=Commercio/Terziario

4=Accessorio/Deposito

5=Attr. Pubblica/Religiosa

7=Autorimessa

6=Annesso rustico

ELEMENTI DA RIMUOVERE

- FORATURE
BALCONI/TERRAZZE
COPERTURA
INFISSI
ALTRO

ELEMENTO DA RIMUOVERE

ELEMENTI DA RIQUALIFICARE

- FORATURE
BALCONI/TERRAZZE
COPERTURA
INFISSI
ALTRO

ELEMENTO DA RIQUALIFICARE

AMPLIAMENTO TIPO

- SOTTOTETTO ESISTENTE ABITABILE
CREAZIONE SOTTOTETTO
ALLINEAMENTO COPERTURA
SOPRAELEVAZIONE DI UN PIANO

AMPLIAMENTO PLANIMETRICO

- Tipo 1
 Tipo 2
 Tipo 3

INTERVENTI SUL VOLUME ESISTENTE

- RESTAURO/RISANAMENTO CONSERVATIVO
RISTR. EDILIZIA PARZIALE
RISTR. EDILIZIA TOTALE
DEMOLIZIONE SENZA RICOSTRUZIONE
SOSTITUZIONE EDILIZIA

Volume Massimo Ampliamento

PRESCRIZIONI:

COMUNE DI MONTECCHIO MAGGIORE

VARIANTE GENERALE DI ASSESTAMENTO 2004 - D.G.R.V. 2121/2007 - D.G.R.V. 815/2008

SCHEDA PUNTUALE DI INTERVENTO

ISOLATO EDIFICIO AMBITO DI INTERVENTO UNITARIO



GRADO DI CONSERVAZIONE

- BUONO
 DISCRETO
 SCADENTE
 PESSIMO

VALORE ARCHITETTONICO AMBIENTALE

- ELEVATO
 SIGNIFICATIVO
 MODESTO
 NULLO

RAPPORTO CON IL CONTESTO

- COERENTE
 NEUTRO
 DISSONANTE

DESTINAZIONI D'USO ESISTENTI

- INTERRATO
 TERRA
 PRIMO PIANO
 SECONDO PIANO
 TERZO PIANO
 SOTTOTETTO

DESTINAZIONI D'USO DI PROGETT

- INTERRATO
 TERRA
 PIANO PRIMO
 SECONDO PIANO
 TERZO PIANO
 SOTTOTETTO

- 0=Non utilizzato
 1=Residenza
 2=Artigianato
 3=Commercio/Terziario
 4=Accessorio/Deposito
 5=Attr. Pubblica/Religiosa
 7=Autorimessa
 6=Annesso rustico

ELEMENTI DA RIMUOVERE

- FORATURE
 BALCONI/TERRAZZE
 COPERTURA
 INFISSI
 ALTRO

ELEMENTI DA RIQUALIFICARE

- FORATURE
 BALCONI/TERRAZZE
 COPERTURA
 INFISSI
 ALTRO

AMPLIAMENTO TIPO

- SOTTOTETTO ESISTENTE ABITABILE
 CREAZIONE SOTTOTETTO
 ALLINEAMENTO COPERTURA
 SOPRAELEVAZIONE DI UN PIANO

AMPLIAMENTO PLANIMETRICO

- Tipo 1
 Tipo 2
 Tipo 3

INTERVENTI SUL VOLUME ESISTENTE

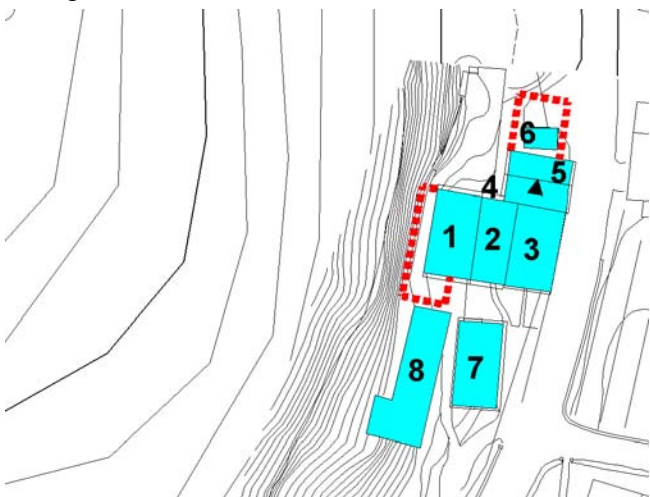
- RESTAURO/RISANAMENTO CONSERVATIVO
 RISTR. EDILIZIA PARZIALE
 RISTR. EDILIZIA TOTALE
 DEMOLIZIONE SENZA RICOSTRUZIONE
 SOSTITUZIONE EDILIZIA

Volume Massimo Ampliamento

ELEMENTO DA RIMUOVERE

ELEMENTO DA RIQUALIFICARE

Cartografia scala 1:1000



Nuova edificazione
 Ambito di intervento unitario

Allineamento copertura
 Sedime di ampliamento o ridefinizione dei volumi

PRESCRIZIONI:

La sopraelevazione non può eccedere la copertura dell'edificio 4. Il massimo ingombro planimetrico è indicato nella tavola

COMUNE DI MONTECCHIO MAGGIORE

VARIANTE GENERALE DI ASSESTAMENTO 2004 - D.G.R.V. 2121/2007 - D.G.R.V. 815/2008

SCHEDA PUNTUALE DI INTERVENTO

ISOLATO

EDIFICIO

AMBITO DI INTERVENTO UNITARIO



GRADO DI CONSERVAZIONE

- BUONO
 DISCRETO
 SCADENTE
 PESSIMO

VALORE ARCHITETTONICO AMBIENTALE

- ELEVATO
 SIGNIFICATIVO
 MODESTO
 NULLO

RAPPORTO CON IL CONTESTO

- COERENTE
 NEUTRO
 DISSONANTE

DESTINAZIONI D'USO ESISTENTI

- INTERRATO
 TERRA
 PRIMO PIANO
 SECONDO PIANO
 TERZO PIANO
 SOTTOTETTO

DESTINAZIONI D'USO DI PROGETT

- INTERRATO
 TERRA
 PIANO PRIMO
 SECONDO PIANO
 TERZO PIANO
 SOTTOTETTO

0=Non utilizzato

1=Residenza

2=Artigianato

3=Commercio/Terziario

4=Accessorio/Deposito

5=Attr. Pubblica/Religiosa

7=Autorimessa

6=Annesso rustico

ELEMENTI DA RIMUOVERE

- FORATURE
 BALCONI/TERRAZZE
 COPERTURA
 INFISSI
 ALTRO

ELEMENTO DA RIMUOVERE

ELEMENTI DA RIQUALIFICARE

- FORATURE
 BALCONI/TERRAZZE
 COPERTURA
 INFISSI
 ALTRO

ELEMENTO DA RIQUALIFICARE

AMPLIAMENTO TIPO

- SOTTOTETTO ESISTENTE ABITABILE
 CREAZIONE SOTTOTETTO
 ALLINEAMENTO COPERTURA
 SOPRAELEVAZIONE DI UN PIANO

AMPLIAMENTO PLANIMETRICO

- Tipo 1
 Tipo 2
 Tipo 3

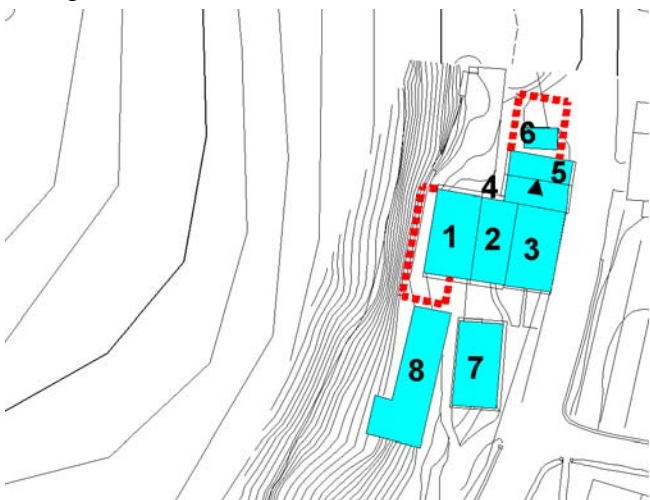
INTERVENTI SUL VOLUME ESISTENTE

- RESTAURO/RISANAMENTO CONSERVATIVO
 RISTR. EDILIZIA PARZIALE
 RISTR. EDILIZIA TOTALE
 DEMOLIZIONE SENZA RICOSTRUZIONE
 SOSTITUZIONE EDILIZIA

Volume Massimo Ampliamento

PRESCRIZIONI:

Cartografia scala 1:1000



Nuova edificazione



Ambito di intervento unitario



Allineamento copertura



Sedime di ampliamento o ridefinizione dei volumi

COMUNE DI MONTECCHIO MAGGIORE

VARIANTE GENERALE DI ASSESTAMENTO 2004 - D.G.R.V. 2121/2007 - D.G.R.V. 815/2008

SCHEDA PUNTUALE DI INTERVENTO

ISOLATO

EDIFICIO

AMBITO DI INTERVENTO UNITARIO



GRADO DI CONSERVAZIONE

- BUONO
DISCRETO
SCADENTE
PESSIMO

VALORE ARCHITETTONICO AMBIENTALE

- ELEVATO
SIGNIFICATIVO
MODESTO
NULLO

RAPPORTO CON IL CONTESTO

- COERENTE
NEUTRO
DISSONANTE

DESTINAZIONI D'USO ESISTENTI

- INTERRATO
TERRA
PRIMO PIANO
SECONDO PIANO
TERZO PIANO
SOTTOTETTO

DESTINAZIONI D'USO DI PROGETT

- INTERRATO
TERRA
PIANO PRIMO
SECONDO PIANO
TERZO PIANO
SOTTOTETTO

0=Non utilizzato

1=Residenza

2=Artigianato

3=Commercio/Terziario

4=Accessorio/Deposito

5=Attr. Pubblica/Religiosa

7=Autorimessa

6=Annesso rustico

ELEMENTI DA RIMUOVERE

- FORATURE
BALCONI/TERRAZZE
COPERTURA
INFISSI
ALTRO

ELEMENTO DA RIMUOVERE

ELEMENTI DA RIQUALIFICARE

- FORATURE
BALCONI/TERRAZZE
COPERTURA
INFISSI
ALTRO

ELEMENTO DA RIQUALIFICARE

AMPLIAMENTO TIPO

- SOTTOTETTO ESISTENTE ABITABILE
CREAZIONE SOTTOTETTO
ALLINEAMENTO COPERTURA
SOPRAELEVAZIONE DI UN PIANO
AMPLIAMENTO PLANIMETRICO
 Tipo 1
 Tipo 2
 Tipo 3

INTERVENTI SUL VOLUME ESISTENTE

- RESTAURO/RISANAMENTO CONSERVATIVO
RISTR. EDILIZIA PARZIALE
RISTR. EDILIZIA TOTALE
DEMOLIZIONE SENZA RICOSTRUZIONE
SOSTITUZIONE EDILIZIA

Volume Massimo Ampliamento

PRESCRIZIONI:

COMUNE DI MONTECCHIO MAGGIORE

VARIANTE GENERALE DI ASSESTAMENTO 2004 - D.G.R.V. 2121/2007 - D.G.R.V. 815/2008

SCHEDA PUNTUALE DI INTERVENTO

ISOLATO **VDM**

EDIFICIO **8**

AMBITO DI INTERVENTO UNITARIO



GRADO DI CONSERVAZIONE

- BUONO
DISCRETO
SCADENTE
PESSIMO

VALORE ARCHITETTONICO AMBIENTALE

- ELEVATO
SIGNIFICATIVO
MODESTO
NULLO

RAPPORTO CON IL CONTESTO

- COERENTE
NEUTRO
DISSONANTE

DESTINAZIONI D'USO ESISTENTI

- INTERRATO
TERRA
PRIMO PIANO
SECONDO PIANO
TERZO PIANO
SOTTOTETTO

DESTINAZIONI D'USO DI PROGETT

- INTERRATO
TERRA
PIANO PRIMO
SECONDO PIANO
TERZO PIANO
SOTTOTETTO

0=Non utilizzato

1=Residenza

2=Artigianato

3=Commercio/Terziario

4=Accessorio/Deposito

5=Attr. Pubblica/Religiosa

7=Autorimessa

6=Annesso rustico

ELEMENTI DA RIMUOVERE

- FORATURE
BALCONI/TERRAZZE
COPERTURA
INFISSI
ALTRO

ELEMENTO DA RIMUOVERE

ELEMENTI DA RIQUALIFICARE

- FORATURE
BALCONI/TERRAZZE
COPERTURA
INFISSI
ALTRO

ELEMENTO DA RIQUALIFICARE

AMPLIAMENTO TIPO

- SOTTOTETTO ESISTENTE ABITABILE
CREAZIONE SOTTOTETTO
ALLINEAMENTO COPERTURA
SOPRAELEVAZIONE DI UN PIANO

AMPLIAMENTO PLANIMETRICO

- Tipo 1
 Tipo 2
 Tipo 3

INTERVENTI SUL VOLUME ESISTENTE

- RESTAURO/RISANAMENTO CONSERVATIVO
RISTR. EDILIZIA PARZIALE
RISTR. EDILIZIA TOTALE
DEMOLIZIONE SENZA RICOSTRUZIONE
SOSTITUZIONE EDILIZIA

Volume Massimo Ampliamento

PRESCRIZIONI:

L'edificio parzialmente crollato può essere ricostruito sullo stesso sedime

COMUNE DI MONTECCHIO MAGGIORE

VARIANTE GENERALE DI ASSESTAMENTO 2004 - D.G.R.V. 2121/2007 - D.G.R.V. 815/2008

SCHEDA PUNTUALE DI INTERVENTO

ISOLATO

EDIFICIO

AMBITO DI INTERVENTO UNITARIO



GRADO DI CONSERVAZIONE

- BUONO
DISCRETO
SCADENTE
PESSIMO

VALORE ARCHITETTONICO AMBIENTALE

- ELEVATO
SIGNIFICATIVO
MODESTO
NULLO

RAPPORTO CON IL CONTESTO

- COERENTE
NEUTRO
DISSONANTE

DESTINAZIONI D'USO ESISTENTI

- INTERRATO
TERRA
PRIMO PIANO
SECONDO PIANO
TERZO PIANO
SOTTOTETTO

DESTINAZIONI D'USO DI PROGETT

- INTERRATO
TERRA
PIANO PRIMO
SECONDO PIANO
TERZO PIANO
SOTTOTETTO

0=Non utilizzato

1=Residenza

2=Artigianato

3=Commercio/Terziario

4=Accessorio/Deposito

5=Attr. Pubblica/Religiosa

7=Autorimessa

6=Annesso rustico

ELEMENTI DA RIMUOVERE

- FORATURE
BALCONI/TERRAZZE
COPERTURA
INFISSI
ALTRO

ELEMENTO DA RIMUOVERE

ELEMENTI DA RIQUALIFICARE

- FORATURE
BALCONI/TERRAZZE
COPERTURA
INFISSI
ALTRO

ELEMENTO DA RIQUALIFICARE

AMPLIAMENTO TIPO

- SOTTOTETTO ESISTENTE ABITABILE
CREAZIONE SOTTOTETTO
ALLINEAMENTO COPERTURA
SOPRAELEVAZIONE DI UN PIANO

AMPLIAMENTO PLANIMETRICO

- Tipo 1
 Tipo 2
 Tipo 3

INTERVENTI SUL VOLUME ESISTENTE

- RESTAURO/RISANAMENTO CONSERVATIVO
RISTR. EDILIZIA PARZIALE
RISTR. EDILIZIA TOTALE
DEMOLIZIONE SENZA RICOSTRUZIONE
SOSTITUZIONE EDILIZIA

Volume Massimo Ampliamento

PRESCRIZIONI:

COMUNE DI MONTECCHIO MAGGIORE

VARIANTE GENERALE DI ASSESTAMENTO 2004 - D.G.R.V. 2121/2007 - D.G.R.V. 815/2008

SCHEDA PUNTUALE DI INTERVENTO

ISOLATO

EDIFICIO

AMBITO DI INTERVENTO UNITARIO



GRADO DI CONSERVAZIONE

- BUONO
DISCRETO
SCADENTE
PESSIMO

VALORE ARCHITETTONICO AMBIENTALE

- ELEVATO
SIGNIFICATIVO
MODESTO
NULLO

RAPPORTO CON IL CONTESTO

- COERENTE
NEUTRO
DISSONANTE

DESTINAZIONI D'USO ESISTENTI

- INTERRATO
TERRA
PRIMO PIANO
SECONDO PIANO
TERZO PIANO
SOTTOTETTO

DESTINAZIONI D'USO DI PROGETT

- INTERRATO
TERRA
PIANO PRIMO
SECONDO PIANO
TERZO PIANO
SOTTOTETTO

0=Non utilizzato

1=Residenza

2=Artigianato

3=Commercio/Terziario

4=Accessorio/Deposito

5=Attr. Pubblica/Religiosa

7=Autorimessa

6=Annesso rustico

ELEMENTI DA RIMUOVERE

- FORATURE
BALCONI/TERRAZZE
COPERTURA
INFISSI
ALTRO

ELEMENTO DA RIMUOVERE

ELEMENTI DA RIQUALIFICARE

- FORATURE
BALCONI/TERRAZZE
COPERTURA
INFISSI
ALTRO

ELEMENTO DA RIQUALIFICARE

AMPLIAMENTO TIPO

- SOTTOTETTO ESISTENTE ABITABILE
CREAZIONE SOTTOTETTO
ALLINEAMENTO COPERTURA
SOPRAELEVAZIONE DI UN PIANO

AMPLIAMENTO PLANIMETRICO

- Tipo 1
 Tipo 2
 Tipo 3

INTERVENTI SUL VOLUME ESISTENTE

- RESTAURO/RISANAMENTO CONSERVATIVO
RISTR. EDILIZIA PARZIALE
RISTR. EDILIZIA TOTALE
DEMOLIZIONE SENZA RICOSTRUZIONE
SOSTITUZIONE EDILIZIA

Volume Massimo Ampliamento

PRESCRIZIONI:

Vanno conservate le riprese angolari in pietra e la copertura va ricondotta a due falde

COMUNE DI MONTECCHIO MAGGIORE

VARIANTE GENERALE DI ASSESTAMENTO 2004 - D.G.R.V. 2121/2007 - D.G.R.V. 815/2008

SCHEDA PUNTUALE DI INTERVENTO

ISOLATO **VDM**

EDIFICIO **11**

AMBITO DI INTERVENTO UNITARIO



GRADO DI CONSERVAZIONE

- BUONO
DISCRETO
SCADENTE
PESSIMO

VALORE ARCHITETTONICO AMBIENTALE

- ELEVATO
SIGNIFICATIVO
MODESTO
NULLO

RAPPORTO CON IL CONTESTO

- COERENTE
NEUTRO
DISSONANTE

DESTINAZIONI D'USO ESISTENTI

- INTERRATO
TERRA **14**
PRIMO PIANO **1**
SECONDO PIANO
TERZO PIANO
SOTTOTETTO **4**

DESTINAZIONI D'USO DI PROGETT

- INTERRATO
TERRA **14**
PIANO PRIMO **1**
SECONDO PIANO
TERZO PIANO
SOTTOTETTO **1**

0=Non utilizzato

1=Residenza

2=Artigianato

3=Commercio/Terziario

4=Accessorio/Deposito

5=Attr. Pubblica/Religiosa

7=Autorimessa

6=Annesso rustico

ELEMENTI DA RIMUOVERE

- FORATURE
BALCONI/TERRAZZE
COPERTURA
INFISSI
ALTRO

ELEMENTO DA RIMUOVERE

ELEMENTI DA RIQUALIFICARE

- FORATURE
BALCONI/TERRAZZE
COPERTURA
INFISSI
ALTRO

ELEMENTO DA RIQUALIFICARE

AMPLIAMENTO TIPO

- SOTTOTETTO ESISTENTE ABITABILE
CREAZIONE SOTTOTETTO
ALLINEAMENTO COPERTURA
SOPRAELEVAZIONE DI UN PIANO
AMPLIAMENTO PLANIMETRICO
 Tipo 1
 Tipo 2
 Tipo 3

INTERVENTI SUL VOLUME ESISTENTE

- RESTAURO/RISANAMENTO CONSERVATIVO
RISTR. EDILIZIA PARZIALE
RISTR. EDILIZIA TOTALE
DEMOLIZIONE SENZA RICOSTRUZIONE
SOSTITUZIONE EDILIZIA

Volume Massimo Ampliamento

PRESCRIZIONI:

COMUNE DI MONTECCHIO MAGGIORE

VARIANTE GENERALE DI ASSESTAMENTO 2004 - D.G.R.V. 2121/2007 - D.G.R.V. 815/2008

SCHEDA PUNTUALE DI INTERVENTO

ISOLATO **VDM**

EDIFICIO **12**

AMBITO DI INTERVENTO UNITARIO



GRADO DI CONSERVAZIONE

- BUONO
DISCRETO
SCADENTE
PESSIMO

VALORE ARCHITETTONICO AMBIENTALE

- ELEVATO
SIGNIFICATIVO
MODESTO
NULLO

RAPPORTO CON IL CONTESTO

- COERENTE
NEUTRO
DISSONANTE

DESTINAZIONI D'USO ESISTENTI

- INTERRATO
TERRA
PRIMO PIANO
SECONDO PIANO
TERZO PIANO
SOTTOTETTO

DESTINAZIONI D'USO DI PROGETT

- INTERRATO
TERRA
PIANO PRIMO
SECONDO PIANO
TERZO PIANO
SOTTOTETTO

0=Non utilizzato

1=Residenza

2=Artigianato

3=Commercio/Terziario

4=Accessorio/Deposito

5=Attr. Pubblica/Religiosa

7=Autorimessa

6=Annesso rustico

ELEMENTI DA RIMUOVERE

- FORATURE
BALCONI/TERRAZZE
COPERTURA
INFISSI
ALTRO

ELEMENTO DA RIMUOVERE

Tettoia

ELEMENTI DA RIQUALIFICARE

- FORATURE
BALCONI/TERRAZZE
COPERTURA
INFISSI
ALTRO

ELEMENTO DA RIQUALIFICARE

AMPLIAMENTO TIPO

- SOTTOTETTO ESISTENTE ABITABILE
CREAZIONE SOTTOTETTO
ALLINEAMENTO COPERTURA
SOPRAELEVAZIONE DI UN PIANO

AMPLIAMENTO PLANIMETRICO

- Tipo 1
 Tipo 2
 Tipo 3

INTERVENTI SUL VOLUME ESISTENTE

- RESTAURO/RISANAMENTO CONSERVATIVO
RISTR. EDILIZIA PARZIALE
RISTR. EDILIZIA TOTALE
DEMOLIZIONE SENZA RICOSTRUZIONE
SOSTITUZIONE EDILIZIA

Volume Massimo Ampliamento

PRESCRIZIONI:

COMUNE DI MONTECCHIO MAGGIORE

VARIANTE GENERALE DI ASSESTAMENTO 2004 - D.G.R.V. 2121/2007 - D.G.R.V. 815/2008

SCHEDA PUNTUALE DI INTERVENTO

ISOLATO

EDIFICIO

AMBITO DI INTERVENTO UNITARIO



GRADO DI CONSERVAZIONE

- BUONO
DISCRETO
SCADENTE
PESSIMO

VALORE ARCHITETTONICO AMBIENTALE

- ELEVATO
SIGNIFICATIVO
MODESTO
NULLO

RAPPORTO CON IL CONTESTO

- COERENTE
NEUTRO
DISSONANTE

DESTINAZIONI D'USO ESISTENTI

- INTERRATO
TERRA
PRIMO PIANO
SECONDO PIANO
TERZO PIANO
SOTTOTETTO

DESTINAZIONI D'USO DI PROGETT

- INTERRATO
TERRA
PIANO PRIMO
SECONDO PIANO
TERZO PIANO
SOTTOTETTO

0=Non utilizzato

1=Residenza

2=Artigianato

3=Commercio/Terziario

4=Accessorio/Deposito

5=Attr. Pubblica/Religiosa

7=Autorimessa

6=Annesso rustico

ELEMENTI DA RIMUOVERE

- FORATURE
BALCONI/TERRAZZE
COPERTURA
INFISSI
ALTRO

ELEMENTO DA RIMUOVERE

ELEMENTI DA RIQUALIFICARE

- FORATURE
BALCONI/TERRAZZE
COPERTURA
INFISSI
ALTRO

ELEMENTO DA RIQUALIFICARE

AMPLIAMENTO TIPO

- SOTTOTETTO ESISTENTE ABITABILE
CREAZIONE SOTTOTETTO
ALLINEAMENTO COPERTURA
SOPRAELEVAZIONE DI UN PIANO

AMPLIAMENTO PLANIMETRICO

- Tipo 1
 Tipo 2
 Tipo 3

INTERVENTI SUL VOLUME ESISTENTE

- RESTAURO/RISANAMENTO CONSERVATIVO
RISTR. EDILIZIA PARZIALE
RISTR. EDILIZIA TOTALE
DEMOLIZIONE SENZA RICOSTRUZIONE
SOSTITUZIONE EDILIZIA

Volume Massimo Ampliamento

PRESCRIZIONI:

il recupero volumetrico avviene contestualmente al fabbricato n. 12

COMUNE DI MONTECCHIO MAGGIORE

VARIANTE GENERALE DI ASSESTAMENTO 2004 - D.G.R.V. 2121/2007 - D.G.R.V. 815/2008

SCHEDA PUNTUALE DI INTERVENTO

ISOLATO

EDIFICIO

AMBITO DI INTERVENTO UNITARIO



GRADO DI CONSERVAZIONE

- BUONO
 DISCRETO
 SCADENTE
 PESSIMO

VALORE ARCHITETTONICO AMBIENTALE

- ELEVATO
 SIGNIFICATIVO
 MODESTO
 NULLO

RAPPORTO CON IL CONTESTO

- COERENTE
 NEUTRO
 DISSONANTE

DESTINAZIONI D'USO ESISTENTI

- INTERRATO
 TERRA
 PRIMO PIANO
 SECONDO PIANO
 TERZO PIANO
 SOTTOTETTO

DESTINAZIONI D'USO DI PROGETT

- INTERRATO
 TERRA
 PIANO PRIMO
 SECONDO PIANO
 TERZO PIANO
 SOTTOTETTO

0=Non utilizzato

1=Residenza

2=Artigianato

3=Commercio/Terziario

4=Accessorio/Deposito

5=Attr. Pubblica/Religiosa

7=Autorimessa

6=Annesso rustico

ELEMENTI DA RIMUOVERE

- FORATURE
 BALCONI/TERRAZZE
 COPERTURA
 INFISSI
 ALTRO

ELEMENTO DA RIMUOVERE

ELEMENTI DA RIQUALIFICARE

- FORATURE
 BALCONI/TERRAZZE
 COPERTURA
 INFISSI
 ALTRO

ELEMENTO DA RIQUALIFICARE

AMPLIAMENTO TIPO

- SOTTOTETTO ESISTENTE ABITABILE
 CREAZIONE SOTTOTETTO
 ALLINEAMENTO COPERTURA
 SOPRAELEVAZIONE DI UN PIANO

AMPLIAMENTO PLANIMETRICO

- Tipo 1
 Tipo 2
 Tipo 3

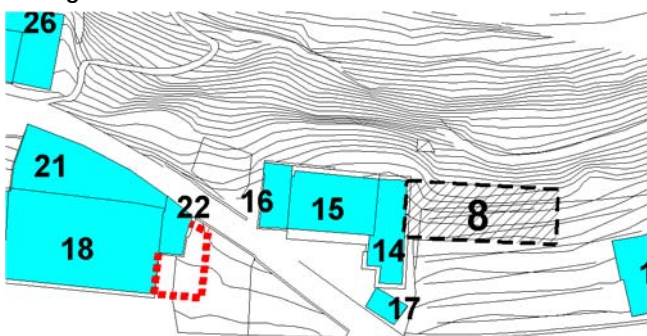
INTERVENTI SUL VOLUME ESISTENTE

- RESTAURO/RISANAMENTO CONSERVATIVO
 RISTR. EDILIZIA PARZIALE
 RISTR. EDILIZIA TOTALE
 DEMOLIZIONE SENZA RICOSTRUZIONE
 SOSTITUZIONE EDILIZIA

Volume Massimo Ampliamento

PRESCRIZIONI:

Cartografia scala 1:1000



Nuova edificazione

Ambito di intervento unitario

Allineamento copertura

Sedime di ampliamento o ridefinizione dei volumi

COMUNE DI MONTECCHIO MAGGIORE

VARIANTE GENERALE DI ASSESTAMENTO 2004 - D.G.R.V. 2121/2007 - D.G.R.V. 815/2008

SCHEDA PUNTUALE DI INTERVENTO

ISOLATO

EDIFICIO

AMBITO DI INTERVENTO UNITARIO



GRADO DI CONSERVAZIONE

- BUONO
DISCRETO
SCADENTE
PESSIMO

VALORE ARCHITETTONICO AMBIENTALE

- ELEVATO
SIGNIFICATIVO
MODESTO
NULLO

RAPPORTO CON IL CONTESTO

- COERENTE
NEUTRO
DISSONANTE

DESTINAZIONI D'USO ESISTENTI

- INTERRATO
TERRA
PRIMO PIANO
SECONDO PIANO
TERZO PIANO
SOTTOTETTO

DESTINAZIONI D'USO DI PROGETT

- INTERRATO
TERRA
PIANO PRIMO
SECONDO PIANO
TERZO PIANO
SOTTOTETTO

0=Non utilizzato

1=Residenza

2=Artigianato

3=Commercio/Terziario

4=Accessorio/Deposito

5=Attr. Pubblica/Religiosa

7=Autorimessa

6=Annesso rustico

ELEMENTI DA RIMUOVERE

- FORATURE
BALCONI/TERRAZZE
COPERTURA
INFISSI
ALTRO

ELEMENTO DA RIMUOVERE

ELEMENTI DA RIQUALIFICARE

- FORATURE
BALCONI/TERRAZZE
COPERTURA
INFISSI
ALTRO

ELEMENTO DA RIQUALIFICARE

AMPLIAMENTO TIPO

- SOTTOTETTO ESISTENTE ABITABILE
CREAZIONE SOTTOTETTO
ALLINEAMENTO COPERTURA
SOPRAELEVAZIONE DI UN PIANO

AMPLIAMENTO PLANIMETRICO

- Tipo 1
 Tipo 2
 Tipo 3

INTERVENTI SUL VOLUME ESISTENTE

- RESTAURO/RISANAMENTO CONSERVATIVO
RISTR. EDILIZIA PARZIALE
RISTR. EDILIZIA TOTALE
DEMOLIZIONE SENZA RICOSTRUZIONE
SOSTITUZIONE EDILIZIA

Volume Massimo Ampliamento

PRESCRIZIONI:

COMUNE DI MONTECCHIO MAGGIORE

VARIANTE GENERALE DI ASSESTAMENTO 2004 - D.G.R.V. 2121/2007 - D.G.R.V. 815/2008

SCHEDA PUNTUALE DI INTERVENTO

ISOLATO

EDIFICIO

AMBITO DI INTERVENTO UNITARIO



GRADO DI CONSERVAZIONE

- BUONO
DISCRETO
SCADENTE
PESSIMO

VALORE ARCHITETTONICO AMBIENTALE

- ELEVATO
SIGNIFICATIVO
MODESTO
NULLO

RAPPORTO CON IL CONTESTO

- COERENTE
NEUTRO
DISSONANTE

DESTINAZIONI D'USO ESISTENTI

- INTERRATO
TERRA
PRIMO PIANO
SECONDO PIANO
TERZO PIANO
SOTTOTETTO

DESTINAZIONI D'USO DI PROGETT

- INTERRATO
TERRA
PIANO PRIMO
SECONDO PIANO
TERZO PIANO
SOTTOTETTO

0=Non utilizzato

1=Residenza

2=Artigianato

3=Commercio/Terziario

4=Accessorio/Deposito

5=Attr. Pubblica/Religiosa

7=Autorimessa

6=Annesso rustico

ELEMENTI DA RIMUOVERE

- FORATURE
BALCONI/TERRAZZE
COPERTURA
INFISSI
ALTRO

ELEMENTO DA RIMUOVERE

ELEMENTI DA RIQUALIFICARE

- FORATURE
BALCONI/TERRAZZE
COPERTURA
INFISSI
ALTRO

ELEMENTO DA RIQUALIFICARE

AMPLIAMENTO TIPO

- SOTTOTETTO ESISTENTE ABITABILE
CREAZIONE SOTTOTETTO
ALLINEAMENTO COPERTURA
SOPRAELEVAZIONE DI UN PIANO

AMPLIAMENTO PLANIMETRICO

- Tipo 1
 Tipo 2
 Tipo 3

INTERVENTI SUL VOLUME ESISTENTE

- RESTAURO/RISANAMENTO CONSERVATIVO
RISTR. EDILIZIA PARZIALE
RISTR. EDILIZIA TOTALE
DEMOLIZIONE SENZA RICOSTRUZIONE
SOSTITUZIONE EDILIZIA

Volume Massimo Ampliamento

PRESCRIZIONI:

Va riportata la copertura a una o due falde

COMUNE DI MONTECCHIO MAGGIORE

VARIANTE GENERALE DI ASSESTAMENTO 2004 - D.G.R.V. 2121/2007 - D.G.R.V. 815/2008

SCHEDA PUNTUALE DI INTERVENTO

ISOLATO **VDM**

EDIFICIO **17**

AMBITO DI INTERVENTO UNITARIO



GRADO DI CONSERVAZIONE

- BUONO
DISCRETO
SCADENTE
PESSIMO

VALORE ARCHITETTONICO AMBIENTALE

- ELEVATO
SIGNIFICATIVO
MODESTO
NULLO

RAPPORTO CON IL CONTESTO

- COERENTE
NEUTRO
DISSONANTE

DESTINAZIONI D'USO ESISTENTI

- INTERRATO
TERRA
PRIMO PIANO
SECONDO PIANO
TERZO PIANO
SOTTOTETTO

DESTINAZIONI D'USO DI PROGETT

- INTERRATO
TERRA
PIANO PRIMO
SECONDO PIANO
TERZO PIANO
SOTTOTETTO

0=Non utilizzato

1=Residenza

2=Artigianato

3=Commercio/Terziario

4=Accessorio/Deposito

5=Attr. Pubblica/Religiosa

7=Autorimessa

6=Annesso rustico

ELEMENTI DA RIMUOVERE

- FORATURE
BALCONI/TERRAZZE
COPERTURA
INFISSI
ALTRO

ELEMENTO DA RIMUOVERE

ELEMENTI DA RIQUALIFICARE

- FORATURE
BALCONI/TERRAZZE
COPERTURA
INFISSI
ALTRO

ELEMENTO DA RIQUALIFICARE

AMPLIAMENTO TIPO

- SOTTOTETTO ESISTENTE ABITABILE
CREAZIONE SOTTOTETTO
ALLINEAMENTO COPERTURA
SOPRAELEVAZIONE DI UN PIANO
AMPLIAMENTO PLANIMETRICO
 Tipo 1
 Tipo 2
 Tipo 3

INTERVENTI SUL VOLUME ESISTENTE

- RESTAURO/RISANAMENTO CONSERVATIVO
RISTR. EDILIZIA PARZIALE
RISTR. EDILIZIA TOTALE
DEMOLIZIONE SENZA RICOSTRUZIONE
SOSTITUZIONE EDILIZIA

Volume Massimo Ampliamento

PRESCRIZIONI:

COMUNE DI MONTECCHIO MAGGIORE

VARIANTE GENERALE DI ASSESTAMENTO 2004 - D.G.R.V. 2121/2007 - D.G.R.V. 815/2008

SCHEDA PUNTUALE DI INTERVENTO

ISOLATO

EDIFICIO

AMBITO DI INTERVENTO UNITARIO



GRADO DI CONSERVAZIONE

- BUONO
DISCRETO
SCADENTE
PESSIMO

VALORE ARCHITETTONICO AMBIENTALE

- ELEVATO
SIGNIFICATIVO
MODESTO
NULLO

RAPPORTO CON IL CONTESTO

- COERENTE
NEUTRO
DISSONANTE

DESTINAZIONI D'USO ESISTENTI

- INTERRATO
TERRA
PRIMO PIANO
SECONDO PIANO
TERZO PIANO
SOTTOTETTO

DESTINAZIONI D'USO DI PROGETT

- INTERRATO
TERRA
PIANO PRIMO
SECONDO PIANO
TERZO PIANO
SOTTOTETTO

0=Non utilizzato

1=Residenza

2=Artigianato

3=Commercio/Terziario

4=Accessorio/Deposito

5=Attr. Pubblica/Religiosa

7=Autorimessa

6=Annesso rustico

ELEMENTI DA RIMUOVERE

- FORATURE
BALCONI/TERRAZZE
COPERTURA
INFISSI
ALTRO

ELEMENTO DA RIMUOVERE

ELEMENTI DA RIQUALIFICARE

- FORATURE
BALCONI/TERRAZZE
COPERTURA
INFISSI
ALTRO

ELEMENTO DA RIQUALIFICARE

AMPLIAMENTO TIPO

- SOTTOTETTO ESISTENTE ABITABILE
CREAZIONE SOTTOTETTO
ALLINEAMENTO COPERTURA
SOPRAELEVAZIONE DI UN PIANO

AMPLIAMENTO PLANIMETRICO

- Tipo 1
 Tipo 2
 Tipo 3

INTERVENTI SUL VOLUME ESISTENTE

- RESTAURO/RISANAMENTO CONSERVATIVO
RISTR. EDILIZIA PARZIALE
RISTR. EDILIZIA TOTALE
DEMOLIZIONE SENZA RICOSTRUZIONE
SOSTITUZIONE EDILIZIA

Volume Massimo Ampliamento

PRESCRIZIONI:

COMUNE DI MONTECCHIO MAGGIORE

VARIANTE GENERALE DI ASSESTAMENTO 2004 - D.G.R.V. 2121/2007 - D.G.R.V. 815/2008

SCHEDA PUNTUALE DI INTERVENTO

ISOLATO

EDIFICIO

AMBITO DI INTERVENTO UNITARIO



GRADO DI CONSERVAZIONE

- BUONO
DISCRETO
SCADENTE
PESSIMO

VALORE ARCHITETTONICO AMBIENTALE

- ELEVATO
SIGNIFICATIVO
MODESTO
NULLO

RAPPORTO CON IL CONTESTO

- COERENTE
NEUTRO
DISSONANTE

DESTINAZIONI D'USO ESISTENTI

- INTERRATO
TERRA
PRIMO PIANO
SECONDO PIANO
TERZO PIANO
SOTTOTETTO

DESTINAZIONI D'USO DI PROGETT

- INTERRATO
TERRA
PIANO PRIMO
SECONDO PIANO
TERZO PIANO
SOTTOTETTO

0=Non utilizzato

1=Residenza

2=Artigianato

3=Commercio/Terziario

4=Accessorio/Deposito

5=Attr. Pubblica/Religiosa

7=Autorimessa

6=Annesso rustico

ELEMENTI DA RIMUOVERE

- FORATURE
BALCONI/TERRAZZE
COPERTURA
INFISSI
ALTRO

ELEMENTO DA RIMUOVERE

ELEMENTI DA RIQUALIFICARE

- FORATURE
BALCONI/TERRAZZE
COPERTURA
INFISSI
ALTRO

ELEMENTO DA RIQUALIFICARE

AMPLIAMENTO TIPO

- SOTTOTETTO ESISTENTE ABITABILE
CREAZIONE SOTTOTETTO
ALLINEAMENTO COPERTURA
SOPRAELEVAZIONE DI UN PIANO

AMPLIAMENTO PLANIMETRICO

- Tipo 1
 Tipo 2
 Tipo 3

INTERVENTI SUL VOLUME ESISTENTE

- RESTAURO/RISANAMENTO CONSERVATIVO
RISTR. EDILIZIA PARZIALE
RISTR. EDILIZIA TOTALE
DEMOLIZIONE SENZA RICOSTRUZIONE
SOSTITUZIONE EDILIZIA

Volume Massimo Ampliamento

PRESCRIZIONI:

COMUNE DI MONTECCHIO MAGGIORE

VARIANTE GENERALE DI ASSESTAMENTO 2004 - D.G.R.V. 2121/2007 - D.G.R.V. 815/2008

SCHEDA PUNTUALE DI INTERVENTO

ISOLATO

EDIFICIO

AMBITO DI INTERVENTO UNITARIO



GRADO DI CONSERVAZIONE

- BUONO
DISCRETO
SCADENTE
PESSIMO

VALORE ARCHITETTONICO AMBIENTALE

- ELEVATO
SIGNIFICATIVO
MODESTO
NULLO

RAPPORTO CON IL CONTESTO

- COERENTE
NEUTRO
DISSONANTE

DESTINAZIONI D'USO ESISTENTI

- INTERRATO
TERRA
PRIMO PIANO
SECONDO PIANO
TERZO PIANO
SOTTOTETTO

DESTINAZIONI D'USO DI PROGETT

- INTERRATO
TERRA
PIANO PRIMO
SECONDO PIANO
TERZO PIANO
SOTTOTETTO

0=Non utilizzato

1=Residenza

2=Artigianato

3=Commercio/Terziario

4=Accessorio/Deposito

5=Attr. Pubblica/Religiosa

7=Autorimessa

6=Annesso rustico

ELEMENTI DA RIMUOVERE

- FORATURE
BALCONI/TERRAZZE
COPERTURA
INFISSI
ALTRO

ELEMENTO DA RIMUOVERE

ELEMENTI DA RIQUALIFICARE

- FORATURE
BALCONI/TERRAZZE
COPERTURA
INFISSI
ALTRO

ELEMENTO DA RIQUALIFICARE

AMPLIAMENTO TIPO

- SOTTOTETTO ESISTENTE ABITABILE
CREAZIONE SOTTOTETTO
ALLINEAMENTO COPERTURA
SOPRAELEVAZIONE DI UN PIANO

AMPLIAMENTO PLANIMETRICO

- Tipo 1
 Tipo 2
 Tipo 3

INTERVENTI SUL VOLUME ESISTENTE

- RESTAURO/RISANAMENTO CONSERVATIVO
RISTR. EDILIZIA PARZIALE
RISTR. EDILIZIA TOTALE
DEMOLIZIONE SENZA RICOSTRUZIONE
SOSTITUZIONE EDILIZIA

Volume Massimo Ampliamento

PRESCRIZIONI:

COMUNE DI MONTECCHIO MAGGIORE

VARIANTE GENERALE DI ASSESTAMENTO 2004 - D.G.R.V. 2121/2007 - D.G.R.V. 815/2008

SCHEDA PUNTUALE DI INTERVENTO

ISOLATO **VDM**

EDIFICIO **21**

AMBITO DI INTERVENTO UNITARIO



GRADO DI CONSERVAZIONE

- BUONO
DISCRETO
SCADENTE
PESSIMO

VALORE ARCHITETTONICO AMBIENTALE

- ELEVATO
SIGNIFICATIVO
MODESTO
NULLO

RAPPORTO CON IL CONTESTO

- COERENTE
NEUTRO
DISSONANTE

DESTINAZIONI D'USO ESISTENTI

- INTERRATO
TERRA **3**
PRIMO PIANO
SECONDO PIANO
TERZO PIANO
SOTTOTETTO **4**

DESTINAZIONI D'USO DI PROGETT

- INTERRATO
TERRA **3**
PIANO PRIMO
SECONDO PIANO
TERZO PIANO
SOTTOTETTO **14**

0=Non utilizzato

1=Residenza

2=Artigianato

3=Commercio/Terziario

4=Accessorio/Deposito

5=Attr. Pubblica/Religiosa

7=Autorimessa

6=Annesso rustico

ELEMENTI DA RIMUOVERE

- FORATURE
BALCONI/TERRAZZE
COPERTURA
INFISSI
ALTRO

ELEMENTO DA RIMUOVERE

ELEMENTI DA RIQUALIFICARE

- FORATURE
BALCONI/TERRAZZE
COPERTURA
INFISSI
ALTRO

ELEMENTO DA RIQUALIFICARE

Finiture esterne

AMPLIAMENTO TIPO

- SOTTOTETTO ESISTENTE ABITABILE
CREAZIONE SOTTOTETTO
ALLINEAMENTO COPERTURA
SOPRAELEVAZIONE DI UN PIANO

AMPLIAMENTO PLANIMETRICO

- Tipo 1
 Tipo 2
 Tipo 3

INTERVENTI SUL VOLUME ESISTENTE

- RESTAURO/RISANAMENTO CONSERVATIVO
RISTR. EDILIZIA PARZIALE
RISTR. EDILIZIA TOTALE
DEMOLIZIONE SENZA RICOSTRUZIONE
SOSTITUZIONE EDILIZIA

Volume Massimo Ampliamento

PRESCRIZIONI:

La quota di copertura non potrà superare la quota stradale

COMUNE DI MONTECCHIO MAGGIORE

VARIANTE GENERALE DI ASSESTAMENTO 2004 - D.G.R.V. 2121/2007 - D.G.R.V. 815/2008

SCHEDA PUNTUALE DI INTERVENTO

ISOLATO

EDIFICIO

AMBITO DI INTERVENTO UNITARIO



GRADO DI CONSERVAZIONE

- BUONO
 DISCRETO
 SCADENTE
 PESSIMO

VALORE ARCHITETTONICO AMBIENTALE

- ELEVATO
 SIGNIFICATIVO
 MODESTO
 NULLO

RAPPORTO CON IL CONTESTO

- COERENTE
 NEUTRO
 DISSONANTE

DESTINAZIONI D'USO ESISTENTI

- INTERRATO
 TERRA
 PRIMO PIANO
 SECONDO PIANO
 TERZO PIANO
 SOTTOTETTO

DESTINAZIONI D'USO DI PROGETT

- INTERRATO
 TERRA
 PIANO PRIMO
 SECONDO PIANO
 TERZO PIANO
 SOTTOTETTO

- 0=Non utilizzato
 1=Residenza
 2=Artigianato
 3=Commercio/Terziario
 4=Accessorio/Deposito
 5=Attr. Pubblica/Religiosa
 7=Autorimessa
 6=Annesso rustico

ELEMENTI DA RIMUOVERE

- FORATURE
 BALCONI/TERRAZZE
 COPERTURA
 INFISSI
 ALTRO

ELEMENTI DA RIQUALIFICARE

- FORATURE
 BALCONI/TERRAZZE
 COPERTURA
 INFISSI
 ALTRO

AMPLIAMENTO TIPO

- SOTTOTETTO ESISTENTE ABITABILE
 CREAZIONE SOTTOTETTO
 ALLINEAMENTO COPERTURA
 SOPRAELEVAZIONE DI UN PIANO

AMPLIAMENTO PLANIMETRICO

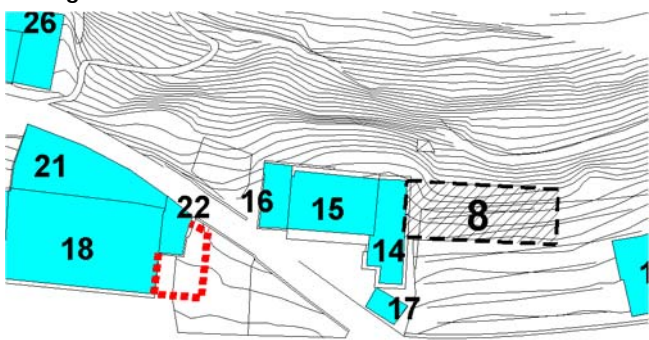
- Tipo 1
 Tipo 2
 Tipo 3

INTERVENTI SUL VOLUME ESISTENTE

- RESTAURO/RISANAMENTO CONSERVATIVO
 RISTR. EDILIZIA PARZIALE
 RISTR. EDILIZIA TOTALE
 DEMOLIZIONE SENZA RICOSTRUZIONE
 SOSTITUZIONE EDILIZIA

Volume Massimo Ampliamento

Cartografia scala 1:1000



PRESCRIZIONI:

La pertinenza deve essere sostituita con autorimesse di tipo 1 o 2 e volume max di 100mc



Nuova edificazione



Ambito di intervento unitario



Allineamento copertura



Sedime di ampliamento o ridefinizione dei volumi

COMUNE DI MONTECCHIO MAGGIORE

VARIANTE GENERALE DI ASSESTAMENTO 2004 - D.G.R.V. 2121/2007 - D.G.R.V. 815/2008

SCHEDA PUNTUALE DI INTERVENTO

ISOLATO

EDIFICIO

AMBITO DI INTERVENTO UNITARIO



GRADO DI CONSERVAZIONE

- BUONO
DISCRETO
SCADENTE
PESSIMO

VALORE ARCHITETTONICO AMBIENTALE

- ELEVATO
SIGNIFICATIVO
MODESTO
NULLO

RAPPORTO CON IL CONTESTO

- COERENTE
NEUTRO
DISSONANTE

DESTINAZIONI D'USO ESISTENTI

- INTERRATO
TERRA
PRIMO PIANO
SECONDO PIANO
TERZO PIANO
SOTTOTETTO

DESTINAZIONI D'USO DI PROGETT

- INTERRATO
TERRA
PIANO PRIMO
SECONDO PIANO
TERZO PIANO
SOTTOTETTO

0=Non utilizzato

1=Residenza

2=Artigianato

3=Commercio/Terziario

4=Accessorio/Deposito

5=Attr. Pubblica/Religiosa

7=Autorimessa

6=Annesso rustico

ELEMENTI DA RIMUOVERE

- FORATURE
BALCONI/TERRAZZE
COPERTURA
INFISSI
ALTRO

ELEMENTO DA RIMUOVERE

ELEMENTI DA RIQUALIFICARE

- FORATURE
BALCONI/TERRAZZE
COPERTURA
INFISSI
ALTRO

ELEMENTO DA RIQUALIFICARE

AMPLIAMENTO TIPO

- SOTTOTETTO ESISTENTE ABITABILE
CREAZIONE SOTTOTETTO
ALLINEAMENTO COPERTURA
SOPRAELEVAZIONE DI UN PIANO

AMPLIAMENTO PLANIMETRICO

- Tipo 1
 Tipo 2
 Tipo 3

INTERVENTI SUL VOLUME ESISTENTE

- RESTAURO/RISANAMENTO CONSERVATIVO
RISTR. EDILIZIA PARZIALE
RISTR. EDILIZIA TOTALE
DEMOLIZIONE SENZA RICOSTRUZIONE
SOSTITUZIONE EDILIZIA

Volume Massimo Ampliamento

PRESCRIZIONI:

COMUNE DI MONTECCHIO MAGGIORE

VARIANTE GENERALE DI ASSESTAMENTO 2004 - D.G.R.V. 2121/2007 - D.G.R.V. 815/2008

SCHEDA PUNTUALE DI INTERVENTO

ISOLATO

EDIFICIO

AMBITO DI INTERVENTO UNITARIO



GRADO DI CONSERVAZIONE

- BUONO
DISCRETO
SCADENTE
PESSIMO

VALORE ARCHITETTONICO AMBIENTALE

- ELEVATO
SIGNIFICATIVO
MODESTO
NULLO

RAPPORTO CON IL CONTESTO

- COERENTE
NEUTRO
DISSONANTE

DESTINAZIONI D'USO ESISTENTI

- INTERRATO
TERRA
PRIMO PIANO
SECONDO PIANO
TERZO PIANO
SOTTOTETTO

DESTINAZIONI D'USO DI PROGETT

- INTERRATO
TERRA
PIANO PRIMO
SECONDO PIANO
TERZO PIANO
SOTTOTETTO

0=Non utilizzato

1=Residenza

2=Artigianato

3=Commercio/Terziario

4=Accessorio/Deposito

5=Attr. Pubblica/Religiosa

7=Autorimessa

6=Annesso rustico

ELEMENTI DA RIMUOVERE

- FORATURE
BALCONI/TERRAZZE
COPERTURA
INFISSI
ALTRO

ELEMENTO DA RIMUOVERE

ELEMENTI DA RIQUALIFICARE

- FORATURE
BALCONI/TERRAZZE
COPERTURA
INFISSI
ALTRO

ELEMENTO DA RIQUALIFICARE

AMPLIAMENTO TIPO

- SOTTOTETTO ESISTENTE ABITABILE
CREAZIONE SOTTOTETTO
ALLINEAMENTO COPERTURA
SOPRAELEVAZIONE DI UN PIANO
AMPLIAMENTO PLANIMETRICO
 Tipo 1
 Tipo 2
 Tipo 3

INTERVENTI SUL VOLUME ESISTENTE

- RESTAURO/RISANAMENTO CONSERVATIVO
RISTR. EDILIZIA PARZIALE
RISTR. EDILIZIA TOTALE
DEMOLIZIONE SENZA RICOSTRUZIONE
SOSTITUZIONE EDILIZIA

Volume Massimo Ampliamento

PRESCRIZIONI:

La copertura va riaqualificata con materiali tradizionali

COMUNE DI MONTECCHIO MAGGIORE

VARIANTE GENERALE DI ASSESTAMENTO 2004 - D.G.R.V. 2121/2007 - D.G.R.V. 815/2008

SCHEDA PUNTUALE DI INTERVENTO

ISOLATO **VDM**

EDIFICIO **25**

AMBITO DI INTERVENTO UNITARIO



GRADO DI CONSERVAZIONE

- BUONO
DISCRETO
SCADENTE
PESSIMO

VALORE ARCHITETTONICO AMBIENTALE

- ELEVATO
SIGNIFICATIVO
MODESTO
NULLO

RAPPORTO CON IL CONTESTO

- COERENTE
NEUTRO
DISSONANTE

DESTINAZIONI D'USO ESISTENTI

- INTERRATO
TERRA
PRIMO PIANO
SECONDO PIANO
TERZO PIANO
SOTTOTETTO

DESTINAZIONI D'USO DI PROGETT

- INTERRATO
TERRA
PIANO PRIMO
SECONDO PIANO
TERZO PIANO
SOTTOTETTO

0=Non utilizzato

1=Residenza

2=Artigianato

3=Commercio/Terziario

4=Accessorio/Deposito

5=Attr. Pubblica/Religiosa

7=Autorimessa

6=Annesso rustico

ELEMENTI DA RIMUOVERE

- FORATURE
BALCONI/TERRAZZE
COPERTURA
INFISSI
ALTRO

ELEMENTO DA RIMUOVERE

ELEMENTI DA RIQUALIFICARE

- FORATURE
BALCONI/TERRAZZE
COPERTURA
INFISSI
ALTRO

ELEMENTO DA RIQUALIFICARE

AMPLIAMENTO TIPO

- SOTTOTETTO ESISTENTE ABITABILE
CREAZIONE SOTTOTETTO
ALLINEAMENTO COPERTURA
SOPRAELEVAZIONE DI UN PIANO
AMPLIAMENTO PLANIMETRICO
 Tipo 1
 Tipo 2
 Tipo 3

INTERVENTI SUL VOLUME ESISTENTE

- RESTAURO/RISANAMENTO CONSERVATIVO
RISTR. EDILIZIA PARZIALE
RISTR. EDILIZIA TOTALE
DEMOLIZIONE SENZA RICOSTRUZIONE
SOSTITUZIONE EDILIZIA

Volume Massimo Ampliamento

PRESCRIZIONI:

COMUNE DI MONTECCHIO MAGGIORE

VARIANTE GENERALE DI ASSESTAMENTO 2004 - D.G.R.V. 2121/2007 - D.G.R.V. 815/2008

SCHEDA PUNTUALE DI INTERVENTO

ISOLATO **VDM**

EDIFICIO **26**

AMBITO DI INTERVENTO UNITARIO



GRADO DI CONSERVAZIONE

- BUONO
DISCRETO
SCADENTE
PESSIMO

VALORE ARCHITETTONICO AMBIENTALE

- ELEVATO
SIGNIFICATIVO
MODESTO
NULLO

RAPPORTO CON IL CONTESTO

- COERENTE
NEUTRO
DISSONANTE

DESTINAZIONI D'USO ESISTENTI

INTERRATO
TERRA
PRIMO PIANO
SECONDO PIANO
TERZO PIANO
SOTTOTETTO

DESTINAZIONI D'USO DI PROGETT

INTERRATO
TERRA
PIANO PRIMO
SECONDO PIANO
TERZO PIANO
SOTTOTETTO

0=Non utilizzato

1=Residenza

2=Artigianato

3=Commercio/Terziario

4=Accessorio/Deposito

5=Attr. Pubblica/Religiosa

7=Autorimessa

6=Annesso rustico

ELEMENTI DA RIMUOVERE

- FORATURE
BALCONI/TERRAZZE
COPERTURA
INFISSI
ALTRO

ELEMENTO DA RIMUOVERE

ELEMENTI DA RIQUALIFICARE

- FORATURE
BALCONI/TERRAZZE
COPERTURA
INFISSI
ALTRO

ELEMENTO DA RIQUALIFICARE

AMPLIAMENTO TIPO

- SOTTOTETTO ESISTENTE ABITABILE
CREAZIONE SOTTOTETTO
ALLINEAMENTO COPERTURA
SOPRAELEVAZIONE DI UN PIANO
AMPLIAMENTO PLANIMETRICO
 Tipo 1
 Tipo 2
 Tipo 3

INTERVENTI SUL VOLUME ESISTENTE

- RESTAURO/RISANAMENTO CONSERVATIVO
RISTR. EDILIZIA PARZIALE
RISTR. EDILIZIA TOTALE
DEMOLIZIONE SENZA RICOSTRUZIONE
SOSTITUZIONE EDILIZIA

Volume Massimo Ampliamento

PRESCRIZIONI:

L'edificio parzialmente crollato può essere ricostruito su base documentale: non per volume ammissibile di 650 mc.

COMUNE DI MONTECCHIO MAGGIORE

VARIANTE GENERALE DI ASSESTAMENTO 2004 - D.G.R.V. 2121/2007 - D.G.R.V. 815/2008

SCHEDA PUNTUALE DI INTERVENTO

ISOLATO **VDM**

EDIFICIO **27**

AMBITO DI INTERVENTO UNITARIO



GRADO DI CONSERVAZIONE

- BUONO
DISCRETO
SCADENTE
PESSIMO

VALORE ARCHITETTONICO AMBIENTALE

- ELEVATO
SIGNIFICATIVO
MODESTO
NULLO

RAPPORTO CON IL CONTESTO

- COERENTE
NEUTRO
DISSONANTE

DESTINAZIONI D'USO ESISTENTI

- INTERRATO
TERRA
PRIMO PIANO
SECONDO PIANO
TERZO PIANO
SOTTOTETTO

DESTINAZIONI D'USO DI PROGETT

- INTERRATO
TERRA
PIANO PRIMO
SECONDO PIANO
TERZO PIANO
SOTTOTETTO

0=Non utilizzato

1=Residenza

2=Artigianato

3=Commercio/Terziario

4=Accessorio/Deposito

5=Attr. Pubblica/Religiosa

7=Autorimessa

6=Annesso rustico

ELEMENTI DA RIMUOVERE

- FORATURE
BALCONI/TERRAZZE
COPERTURA
INFISSI
ALTRO

ELEMENTO DA RIMUOVERE

ELEMENTI DA RIQUALIFICARE

- FORATURE
BALCONI/TERRAZZE
COPERTURA
INFISSI
ALTRO

ELEMENTO DA RIQUALIFICARE

AMPLIAMENTO TIPO

- SOTTOTETTO ESISTENTE ABITABILE
CREAZIONE SOTTOTETTO
ALLINEAMENTO COPERTURA
SOPRAELEVAZIONE DI UN PIANO

AMPLIAMENTO PLANIMETRICO

- Tipo 1
 Tipo 2
 Tipo 3

INTERVENTI SUL VOLUME ESISTENTE

- RESTAURO/RISANAMENTO CONSERVATIVO
RISTR. EDILIZIA PARZIALE
RISTR. EDILIZIA TOTALE
DEMOLIZIONE SENZA RICOSTRUZIONE
SOSTITUZIONE EDILIZIA

Volume Massimo Ampliamento

PRESCRIZIONI:

Deve essere riproposto l'involucro originario rispettando la metrica di facciata

COMUNE DI MONTECCHIO MAGGIORE

VARIANTE GENERALE DI ASSESTAMENTO 2004 - D.G.R.V. 2121/2007 - D.G.R.V. 815/2008

SCHEDA PUNTUALE DI INTERVENTO

ISOLATO

EDIFICIO

AMBITO DI INTERVENTO UNITARIO



GRADO DI CONSERVAZIONE

- BUONO
DISCRETO
SCADENTE
PESSIMO

VALORE ARCHITETTONICO AMBIENTALE

- ELEVATO
SIGNIFICATIVO
MODESTO
NULLO

RAPPORTO CON IL CONTESTO

- COERENTE
NEUTRO
DISSONANTE

DESTINAZIONI D'USO ESISTENTI

- INTERRATO
TERRA
PRIMO PIANO
SECONDO PIANO
TERZO PIANO
SOTTOTETTO

DESTINAZIONI D'USO DI PROGETT

- INTERRATO
TERRA
PIANO PRIMO
SECONDO PIANO
TERZO PIANO
SOTTOTETTO

0=Non utilizzato

1=Residenza

2=Artigianato

3=Commercio/Terziario

4=Accessorio/Deposito

5=Attr. Pubblica/Religiosa

7=Autorimessa

6=Annesso rustico

ELEMENTI DA RIMUOVERE

- FORATURE
BALCONI/TERRAZZE
COPERTURA
INFISSI
ALTRO

ELEMENTO DA RIMUOVERE

ELEMENTI DA RIQUALIFICARE

- FORATURE
BALCONI/TERRAZZE
COPERTURA
INFISSI
ALTRO

ELEMENTO DA RIQUALIFICARE

AMPLIAMENTO TIPO

- SOTTOTETTO ESISTENTE ABITABILE
CREAZIONE SOTTOTETTO
ALLINEAMENTO COPERTURA
SOPRAELEVAZIONE DI UN PIANO

AMPLIAMENTO PLANIMETRICO

- Tipo 1
 Tipo 2
 Tipo 3

INTERVENTI SUL VOLUME ESISTENTE

- RESTAURO/RISANAMENTO CONSERVATIVO
RISTR. EDILIZIA PARZIALE
RISTR. EDILIZIA TOTALE
DEMOLIZIONE SENZA RICOSTRUZIONE
SOSTITUZIONE EDILIZIA

Volume Massimo Ampliamento

PRESCRIZIONI:

COMUNE DI MONTECCHIO MAGGIORE

VARIANTE GENERALE DI ASSESTAMENTO 2004 - D.G.R.V. 2121/2007 - D.G.R.V. 815/2008

SCHEDA PUNTUALE DI INTERVENTO

ISOLATO

EDIFICIO

AMBITO DI INTERVENTO UNITARIO



GRADO DI CONSERVAZIONE

- BUONO
DISCRETO
SCADENTE
PESSIMO

VALORE ARCHITETTONICO AMBIENTALE

- ELEVATO
SIGNIFICATIVO
MODESTO
NULLO

RAPPORTO CON IL CONTESTO

- COERENTE
NEUTRO
DISSONANTE

DESTINAZIONI D'USO ESISTENTI

- INTERRATO
TERRA
PRIMO PIANO
SECONDO PIANO
TERZO PIANO
SOTTOTETTO

DESTINAZIONI D'USO DI PROGETT

- INTERRATO
TERRA
PIANO PRIMO
SECONDO PIANO
TERZO PIANO
SOTTOTETTO

0=Non utilizzato

1=Residenza

2=Artigianato

3=Commercio/Terziario

4=Accessorio/Deposito

5=Attr. Pubblica/Religiosa

7=Autorimessa

6=Annesso rustico

ELEMENTI DA RIMUOVERE

- FORATURE
BALCONI/TERRAZZE
COPERTURA
INFISSI
ALTRO

ELEMENTO DA RIMUOVERE

ELEMENTI DA RIQUALIFICARE

- FORATURE
BALCONI/TERRAZZE
COPERTURA
INFISSI
ALTRO

ELEMENTO DA RIQUALIFICARE

AMPLIAMENTO TIPO

- SOTTOTETTO ESISTENTE ABITABILE
CREAZIONE SOTTOTETTO
ALLINEAMENTO COPERTURA
SOPRAELEVAZIONE DI UN PIANO

AMPLIAMENTO PLANIMETRICO

- Tipo 1
 Tipo 2
 Tipo 3

INTERVENTI SUL VOLUME ESISTENTE

- RESTAURO/RISANAMENTO CONSERVATIVO
RISTR. EDILIZIA PARZIALE
RISTR. EDILIZIA TOTALE
DEMOLIZIONE SENZA RICOSTRUZIONE
SOSTITUZIONE EDILIZIA

Volume Massimo Ampliamento

PRESCRIZIONI:

COMUNE DI MONTECCHIO MAGGIORE

VARIANTE GENERALE DI ASSESTAMENTO 2004 - D.G.R.V. 2121/2007 - D.G.R.V. 815/2008

SCHEDA PUNTUALE DI INTERVENTO

ISOLATO

EDIFICIO

AMBITO DI INTERVENTO UNITARIO



GRADO DI CONSERVAZIONE

- BUONO
DISCRETO
SCADENTE
PESSIMO

VALORE ARCHITETTONICO AMBIENTALE

- ELEVATO
SIGNIFICATIVO
MODESTO
NULLO

RAPPORTO CON IL CONTESTO

- COERENTE
NEUTRO
DISSONANTE

DESTINAZIONI D'USO ESISTENTI

- INTERRATO
TERRA
PRIMO PIANO
SECONDO PIANO
TERZO PIANO
SOTTOTETTO

DESTINAZIONI D'USO DI PROGETT

- INTERRATO
TERRA
PIANO PRIMO
SECONDO PIANO
TERZO PIANO
SOTTOTETTO

0=Non utilizzato

1=Residenza

2=Artigianato

3=Commercio/Terziario

4=Accessorio/Deposito

5=Attr. Pubblica/Religiosa

7=Autorimessa

6=Annesso rustico

ELEMENTI DA RIMUOVERE

- FORATURE
BALCONI/TERRAZZE
COPERTURA
INFISSI
ALTRO

ELEMENTO DA RIMUOVERE

ELEMENTI DA RIQUALIFICARE

- FORATURE
BALCONI/TERRAZZE
COPERTURA
INFISSI
ALTRO

ELEMENTO DA RIQUALIFICARE

AMPLIAMENTO TIPO

- SOTTOTETTO ESISTENTE ABITABILE
CREAZIONE SOTTOTETTO
ALLINEAMENTO COPERTURA
SOPRAELEVAZIONE DI UN PIANO

AMPLIAMENTO PLANIMETRICO

- Tipo 1
 Tipo 2
 Tipo 3

INTERVENTI SUL VOLUME ESISTENTE

- RESTAURO/RISANAMENTO CONSERVATIVO
RISTR. EDILIZIA PARZIALE
RISTR. EDILIZIA TOTALE
DEMOLIZIONE SENZA RICOSTRUZIONE
SOSTITUZIONE EDILIZIA

Volume Massimo Ampliamento

PRESCRIZIONI:

COMUNE DI MONTECCHIO MAGGIORE

VARIANTE GENERALE DI ASSESTAMENTO 2004 - D.G.R.V. 2121/2007 - D.G.R.V. 815/2008

SCHEDA PUNTUALE DI INTERVENTO

ISOLATO

EDIFICIO

AMBITO DI INTERVENTO UNITARIO



GRADO DI CONSERVAZIONE

- BUONO
DISCRETO
SCADENTE
PESSIMO

VALORE ARCHITETTONICO AMBIENTALE

- ELEVATO
SIGNIFICATIVO
MODESTO
NULLO

RAPPORTO CON IL CONTESTO

- COERENTE
NEUTRO
DISSONANTE

DESTINAZIONI D'USO ESISTENTI

- INTERRATO
TERRA
PRIMO PIANO
SECONDO PIANO
TERZO PIANO
SOTTOTETTO

DESTINAZIONI D'USO DI PROGETT

- INTERRATO
TERRA
PIANO PRIMO
SECONDO PIANO
TERZO PIANO
SOTTOTETTO

0=Non utilizzato

1=Residenza

2=Artigianato

3=Commercio/Terziario

4=Accessorio/Deposito

5=Attr. Pubblica/Religiosa

7=Autorimessa

6=Annesso rustico

ELEMENTI DA RIMUOVERE

- FORATURE
BALCONI/TERRAZZE
COPERTURA
INFISSI
ALTRO

ELEMENTO DA RIMUOVERE

ELEMENTI DA RIQUALIFICARE

- FORATURE
BALCONI/TERRAZZE
COPERTURA
INFISSI
ALTRO

ELEMENTO DA RIQUALIFICARE

AMPLIAMENTO TIPO

- SOTTOTETTO ESISTENTE ABITABILE
CREAZIONE SOTTOTETTO
ALLINEAMENTO COPERTURA
SOPRAELEVAZIONE DI UN PIANO

AMPLIAMENTO PLANIMETRICO

- Tipo 1
 Tipo 2
 Tipo 3

INTERVENTI SUL VOLUME ESISTENTE

- RESTAURO/RISANAMENTO CONSERVATIVO
RISTR. EDILIZIA PARZIALE
RISTR. EDILIZIA TOTALE
DEMOLIZIONE SENZA RICOSTRUZIONE
SOSTITUZIONE EDILIZIA

Volume Massimo Ampliamento

PRESCRIZIONI:

COMUNE DI MONTECCHIO MAGGIORE

VARIANTE GENERALE DI ASSESTAMENTO 2004 - D.G.R.V. 2121/2007 - D.G.R.V. 815/2008

SCHEDA PUNTUALE DI INTERVENTO

ISOLATO

EDIFICIO

AMBITO DI INTERVENTO UNITARIO



GRADO DI CONSERVAZIONE

- BUONO
DISCRETO
SCADENTE
PESSIMO

VALORE ARCHITETTONICO AMBIENTALE

- ELEVATO
SIGNIFICATIVO
MODESTO
NULLO

RAPPORTO CON IL CONTESTO

- COERENTE
NEUTRO
DISSONANTE

DESTINAZIONI D'USO ESISTENTI

- INTERRATO
TERRA
PRIMO PIANO
SECONDO PIANO
TERZO PIANO
SOTTOTETTO

DESTINAZIONI D'USO DI PROGETT

- INTERRATO
TERRA
PIANO PRIMO
SECONDO PIANO
TERZO PIANO
SOTTOTETTO

0=Non utilizzato

1=Residenza

2=Artigianato

3=Commercio/Terziario

4=Accessorio/Deposito

5=Attr. Pubblica/Religiosa

7=Autorimessa

6=Annesso rustico

ELEMENTI DA RIMUOVERE

- FORATURE
BALCONI/TERRAZZE
COPERTURA
INFISSI
ALTRO

ELEMENTO DA RIMUOVERE

ELEMENTI DA RIQUALIFICARE

- FORATURE
BALCONI/TERRAZZE
COPERTURA
INFISSI
ALTRO

ELEMENTO DA RIQUALIFICARE

AMPLIAMENTO TIPO

- SOTTOTETTO ESISTENTE ABITABILE
CREAZIONE SOTTOTETTO
ALLINEAMENTO COPERTURA
SOPRAELEVAZIONE DI UN PIANO

AMPLIAMENTO PLANIMETRICO

- Tipo 1
 Tipo 2
 Tipo 3

INTERVENTI SUL VOLUME ESISTENTE

- RESTAURO/RISANAMENTO CONSERVATIVO
RISTR. EDILIZIA PARZIALE
RISTR. EDILIZIA TOTALE
DEMOLIZIONE SENZA RICOSTRUZIONE
SOSTITUZIONE EDILIZIA

Volume Massimo Ampliamento

PRESCRIZIONI:

COMUNE DI MONTECCHIO MAGGIORE

VARIANTE GENERALE DI ASSESTAMENTO 2004 - D.G.R.V. 2121/2007 - D.G.R.V. 815/2008

SCHEDA PUNTUALE DI INTERVENTO

ISOLATO

EDIFICIO

AMBITO DI INTERVENTO UNITARIO



GRADO DI CONSERVAZIONE

- BUONO
DISCRETO
SCADENTE
PESSIMO

VALORE ARCHITETTONICO AMBIENTALE

- ELEVATO
SIGNIFICATIVO
MODESTO
NULLO

RAPPORTO CON IL CONTESTO

- COERENTE
NEUTRO
DISSONANTE

DESTINAZIONI D'USO ESISTENTI

- INTERRATO
TERRA
PRIMO PIANO
SECONDO PIANO
TERZO PIANO
SOTTOTETTO

DESTINAZIONI D'USO DI PROGETT

- INTERRATO
TERRA
PIANO PRIMO
SECONDO PIANO
TERZO PIANO
SOTTOTETTO

0=Non utilizzato

1=Residenza

2=Artigianato

3=Commercio/Terziario

4=Accessorio/Deposito

5=Attr. Pubblica/Religiosa

7=Autorimessa

6=Annesso rustico

ELEMENTI DA RIMUOVERE

- FORATURE
BALCONI/TERRAZZE
COPERTURA
INFISSI
ALTRO

ELEMENTO DA RIMUOVERE

ELEMENTI DA RIQUALIFICARE

- FORATURE
BALCONI/TERRAZZE
COPERTURA
INFISSI
ALTRO

ELEMENTO DA RIQUALIFICARE

AMPLIAMENTO TIPO

- SOTTOTETTO ESISTENTE ABITABILE
CREAZIONE SOTTOTETTO
ALLINEAMENTO COPERTURA
SOPRAELEVAZIONE DI UN PIANO
AMPLIAMENTO PLANIMETRICO
 Tipo 1
 Tipo 2
 Tipo 3

INTERVENTI SUL VOLUME ESISTENTE

- RESTAURO/RISANAMENTO CONSERVATIVO
RISTR. EDILIZIA PARZIALE
RISTR. EDILIZIA TOTALE
DEMOLIZIONE SENZA RICOSTRUZIONE
SOSTITUZIONE EDILIZIA

Volume Massimo Ampliamento

PRESCRIZIONI:

COMUNE DI MONTECCHIO MAGGIORE

VARIANTE GENERALE DI ASSESTAMENTO 2004 - D.G.R.V. 2121/2007 - D.G.R.V. 815/2008

SCHEDA PUNTUALE DI INTERVENTO

ISOLATO **VDM**

EDIFICIO **34**

AMBITO DI INTERVENTO UNITARIO



GRADO DI CONSERVAZIONE

- BUONO
DISCRETO
SCADENTE
PESSIMO

VALORE ARCHITETTONICO AMBIENTALE

- ELEVATO
SIGNIFICATIVO
MODESTO
NULLO

RAPPORTO CON IL CONTESTO

- COERENTE
NEUTRO
DISSONANTE

DESTINAZIONI D'USO ESISTENTI

- INTERRATO
TERRA **4**
PRIMO PIANO
SECONDO PIANO
TERZO PIANO
SOTTOTETTO

DESTINAZIONI D'USO DI PROGETT

- INTERRATO
TERRA **14**
PIANO PRIMO
SECONDO PIANO
TERZO PIANO
SOTTOTETTO **14**

0=Non utilizzato

1=Residenza

2=Artigianato

3=Commercio/Terziario

4=Accessorio/Deposito

5=Attr. Pubblica/Religiosa

7=Autorimessa

6=Annesso rustico

ELEMENTI DA RIMUOVERE

- FORATURE
BALCONI/TERRAZZE
COPERTURA
INFISSI
ALTRO

ELEMENTO DA RIMUOVERE

ELEMENTI DA RIQUALIFICARE

- FORATURE
BALCONI/TERRAZZE
COPERTURA
INFISSI
ALTRO

ELEMENTO DA RIQUALIFICARE

AMPLIAMENTO TIPO

- SOTTOTETTO ESISTENTE ABITABILE
CREAZIONE SOTTOTETTO
ALLINEAMENTO COPERTURA
SOPRAELEVAZIONE DI UN PIANO
AMPLIAMENTO PLANIMETRICO
 Tipo 1
 Tipo 2
 Tipo 3

INTERVENTI SUL VOLUME ESISTENTE

- RESTAURO/RISANAMENTO CONSERVATIVO
RISTR. EDILIZIA PARZIALE
RISTR. EDILIZIA TOTALE
DEMOLIZIONE SENZA RICOSTRUZIONE
SOSTITUZIONE EDILIZIA

Volume Massimo Ampliamento

PRESCRIZIONI:

Il recupero residenziale comporta la ridefinizione delle forature

COMUNE DI MONTECCHIO MAGGIORE

VARIANTE GENERALE DI ASSESTAMENTO 2004 - D.G.R.V. 2121/2007 - D.G.R.V. 815/2008

SCHEDA PUNTUALE DI INTERVENTO

ISOLATO

EDIFICIO

AMBITO DI INTERVENTO UNITARIO



GRADO DI CONSERVAZIONE

- BUONO
DISCRETO
SCADENTE
PESSIMO

VALORE ARCHITETTONICO AMBIENTALE

- ELEVATO
SIGNIFICATIVO
MODESTO
NULLO

RAPPORTO CON IL CONTESTO

- COERENTE
NEUTRO
DISSONANTE

DESTINAZIONI D'USO ESISTENTI

- INTERRATO
TERRA
PRIMO PIANO
SECONDO PIANO
TERZO PIANO
SOTTOTETTO

DESTINAZIONI D'USO DI PROGETT

- INTERRATO
TERRA
PIANO PRIMO
SECONDO PIANO
TERZO PIANO
SOTTOTETTO

0=Non utilizzato

1=Residenza

2=Artigianato

3=Commercio/Terziario

4=Accessorio/Deposito

5=Attr. Pubblica/Religiosa

7=Autorimessa

6=Annesso rustico

ELEMENTI DA RIMUOVERE

- FORATURE
BALCONI/TERRAZZE
COPERTURA
INFISSI
ALTRO

ELEMENTO DA RIMUOVERE

ELEMENTI DA RIQUALIFICARE

- FORATURE
BALCONI/TERRAZZE
COPERTURA
INFISSI
ALTRO

ELEMENTO DA RIQUALIFICARE

AMPLIAMENTO TIPO

- SOTTOTETTO ESISTENTE ABITABILE
CREAZIONE SOTTOTETTO
ALLINEAMENTO COPERTURA
SOPRAELEVAZIONE DI UN PIANO

AMPLIAMENTO PLANIMETRICO

- Tipo 1
 Tipo 2
 Tipo 3

INTERVENTI SUL VOLUME ESISTENTE

- RESTAURO/RISANAMENTO CONSERVATIVO
RISTR. EDILIZIA PARZIALE
RISTR. EDILIZIA TOTALE
DEMOLIZIONE SENZA RICOSTRUZIONE
SOSTITUZIONE EDILIZIA

Volume Massimo Ampliamento

PRESCRIZIONI:

COMUNE DI MONTECCHIO MAGGIORE

VARIANTE GENERALE DI ASSESTAMENTO 2004 - D.G.R.V. 2121/2007 - D.G.R.V. 815/2008

SCHEDA PUNTUALE DI INTERVENTO

ISOLATO **VDM**

EDIFICIO **36**

AMBITO DI INTERVENTO UNITARIO



GRADO DI CONSERVAZIONE

- BUONO
DISCRETO
SCADENTE
PESSIMO

VALORE ARCHITETTONICO AMBIENTALE

- ELEVATO
SIGNIFICATIVO
MODESTO
NULLO

RAPPORTO CON IL CONTESTO

- COERENTE
NEUTRO
DISSONANTE

DESTINAZIONI D'USO ESISTENTI

- INTERRATO
TERRA **4**
PRIMO PIANO
SECONDO PIANO
TERZO PIANO
SOTTOTETTO **4**

DESTINAZIONI D'USO DI PROGETT

- INTERRATO
TERRA
PIANO PRIMO
SECONDO PIANO
TERZO PIANO
SOTTOTETTO

0=Non utilizzato

1=Residenza

2=Artigianato

3=Commercio/Terziario

4=Accessorio/Deposito

5=Attr. Pubblica/Religiosa

7=Autorimessa

6=Annesso rustico

ELEMENTI DA RIMUOVERE

- FORATURE
BALCONI/TERRAZZE
COPERTURA
INFISSI
ALTRO

ELEMENTO DA RIMUOVERE

ELEMENTI DA RIQUALIFICARE

- FORATURE
BALCONI/TERRAZZE
COPERTURA
INFISSI
ALTRO

ELEMENTO DA RIQUALIFICARE

AMPLIAMENTO TIPO

- SOTTOTETTO ESISTENTE ABITABILE
CREAZIONE SOTTOTETTO
ALLINEAMENTO COPERTURA
SOPRAELEVAZIONE DI UN PIANO

AMPLIAMENTO PLANIMETRICO

- Tipo 1
 Tipo 2
 Tipo 3

INTERVENTI SUL VOLUME ESISTENTE

- RESTAURO/RISANAMENTO CONSERVATIVO
RISTR. EDILIZIA PARZIALE
RISTR. EDILIZIA TOTALE
DEMOLIZIONE SENZA RICOSTRUZIONE
SOSTITUZIONE EDILIZIA

Volume Massimo Ampliamento

PRESCRIZIONI:

COMUNE DI MONTECCHIO MAGGIORE

VARIANTE GENERALE DI ASSESTAMENTO 2004 - D.G.R.V. 2121/2007 - D.G.R.V. 815/2008

SCHEDA PUNTUALE DI INTERVENTO

ISOLATO

EDIFICIO

AMBITO DI INTERVENTO UNITARIO



GRADO DI CONSERVAZIONE

- BUONO
 DISCRETO
 SCADENTE
 PESSIMO

VALORE ARCHITETTONICO AMBIENTALE

- ELEVATO
 SIGNIFICATIVO
 MODESTO
 NULLO

RAPPORTO CON IL CONTESTO

- COERENTE
 NEUTRO
 DISSONANTE

DESTINAZIONI D'USO ESISTENTI

- INTERRATO
 TERRA
 PRIMO PIANO
 SECONDO PIANO
 TERZO PIANO
 SOTTOTETTO

DESTINAZIONI D'USO DI PROGETT

- INTERRATO
 TERRA
 PIANO PRIMO
 SECONDO PIANO
 TERZO PIANO
 SOTTOTETTO

0=Non utilizzato

1=Residenza

2=Artigianato

3=Commercio/Terziario

4=Accessorio/Deposito

5=Attr. Pubblica/Religiosa

7=Autorimessa

6=Annesso rustico

ELEMENTI DA RIMUOVERE

- FORATURE
 BALCONI/TERRAZZE
 COPERTURA
 INFISSI
 ALTRO

ELEMENTO DA RIMUOVERE

ELEMENTI DA RIQUALIFICARE

- FORATURE
 BALCONI/TERRAZZE
 COPERTURA
 INFISSI
 ALTRO

ELEMENTO DA RIQUALIFICARE

AMPLIAMENTO TIPO

- SOTTOTETTO ESISTENTE ABITABILE
 CREAZIONE SOTTOTETTO
 ALLINEAMENTO COPERTURA
 SOPRAELEVAZIONE DI UN PIANO

AMPLIAMENTO PLANIMETRICO

- Tipo 1
 Tipo 2
 Tipo 3

INTERVENTI SUL VOLUME ESISTENTE

- RESTAURO/RISANAMENTO CONSERVATIVO
 RISTR. EDILIZIA PARZIALE
 RISTR. EDILIZIA TOTALE
 DEMOLIZIONE SENZA RICOSTRUZIONE
 SOSTITUZIONE EDILIZIA

Volume Massimo Ampliamento

PRESCRIZIONI:

E' possibile prevedere l'ampliamento della corte nell'ambito indicato mediante realizzazione di un volume interrato, con pareti esterne rivestite in pietra faccia a vista

Cartografia scala 1:1000



Nuova edificazione

Ambito di intervento unitario

Allineamento copertura

Sedime di ampliamento o ridefinizione dei volumi

COMUNE DI MONTECCHIO MAGGIORE

VARIANTE GENERALE DI ASSESTAMENTO 2004 - D.G.R.V. 2121/2007 - D.G.R.V. 815/2008

SCHEDA PUNTUALE DI INTERVENTO

ISOLATO **VDM**

EDIFICIO **38**

AMBITO DI INTERVENTO UNITARIO



GRADO DI CONSERVAZIONE

- BUONO
DISCRETO
SCADENTE
PESSIMO

VALORE ARCHITETTONICO AMBIENTALE

- ELEVATO
SIGNIFICATIVO
MODESTO
NULLO

RAPPORTO CON IL CONTESTO

- COERENTE
NEUTRO
DISSONANTE

DESTINAZIONI D'USO ESISTENTI

- INTERRATO
TERRA
PRIMO PIANO
SECONDO PIANO
TERZO PIANO
SOTTOTETTO

DESTINAZIONI D'USO DI PROGETT

- INTERRATO
TERRA
PIANO PRIMO
SECONDO PIANO
TERZO PIANO
SOTTOTETTO

0=Non utilizzato

1=Residenza

2=Artigianato

3=Commercio/Terziario

4=Accessorio/Deposito

5=Attr. Pubblica/Religiosa

7=Autorimessa

6=Annesso rustico

ELEMENTI DA RIMUOVERE

- FORATURE
BALCONI/TERRAZZE
COPERTURA
INFISSI
ALTRO

ELEMENTO DA RIMUOVERE

ELEMENTI DA RIQUALIFICARE

- FORATURE
BALCONI/TERRAZZE
COPERTURA
INFISSI
ALTRO

ELEMENTO DA RIQUALIFICARE

AMPLIAMENTO TIPO

- SOTTOTETTO ESISTENTE ABITABILE
CREAZIONE SOTTOTETTO
ALLINEAMENTO COPERTURA
SOPRAELEVAZIONE DI UN PIANO
AMPLIAMENTO PLANIMETRICO
 Tipo 1
 Tipo 2
 Tipo 3

INTERVENTI SUL VOLUME ESISTENTE

- RESTAURO/RISANAMENTO CONSERVATIVO
RISTR. EDILIZIA PARZIALE
RISTR. EDILIZIA TOTALE
DEMOLIZIONE SENZA RICOSTRUZIONE
SOSTITUZIONE EDILIZIA

Volume Massimo Ampliamento

PRESCRIZIONI:

Come edificio 37 previa verifica della sua legittimità. Si suggerisce di accorpate il tutto all'edificio principale.

COMUNE DI MONTECCHIO MAGGIORE

VARIANTE GENERALE DI ASSESTAMENTO 2004 - D.G.R.V. 2121/2007 - D.G.R.V. 815/2008

SCHEDA PUNTUALE DI INTERVENTO

ISOLATO **VDM**

EDIFICIO **39**

AMBITO DI INTERVENTO UNITARIO



GRADO DI CONSERVAZIONE

- BUONO
DISCRETO
SCADENTE
PESSIMO

VALORE ARCHITETTONICO AMBIENTALE

- ELEVATO
SIGNIFICATIVO
MODESTO
NULLO

RAPPORTO CON IL CONTESTO

- COERENTE
NEUTRO
DISSONANTE

DESTINAZIONI D'USO ESISTENTI

- INTERRATO
TERRA
PRIMO PIANO
SECONDO PIANO
TERZO PIANO
SOTTOTETTO

DESTINAZIONI D'USO DI PROGETT

- INTERRATO
TERRA
PIANO PRIMO
SECONDO PIANO
TERZO PIANO
SOTTOTETTO

0=Non utilizzato

1=Residenza

2=Artigianato

3=Commercio/Terziario

4=Accessorio/Deposito

5=Attr. Pubblica/Religiosa

7=Autorimessa

6=Annesso rustico

ELEMENTI DA RIMUOVERE

- FORATURE
BALCONI/TERRAZZE
COPERTURA
INFISSI
ALTRO

ELEMENTO DA RIMUOVERE

ELEMENTI DA RIQUALIFICARE

- FORATURE
BALCONI/TERRAZZE
COPERTURA
INFISSI
ALTRO

ELEMENTO DA RIQUALIFICARE

AMPLIAMENTO TIPO

- SOTTOTETTO ESISTENTE ABITABILE
CREAZIONE SOTTOTETTO
ALLINEAMENTO COPERTURA
SOPRAELEVAZIONE DI UN PIANO

AMPLIAMENTO PLANIMETRICO

- Tipo 1
 Tipo 2
 Tipo 3

INTERVENTI SUL VOLUME ESISTENTE

- RESTAURO/RISANAMENTO CONSERVATIVO
RISTR. EDILIZIA PARZIALE
RISTR. EDILIZIA TOTALE
DEMOLIZIONE SENZA RICOSTRUZIONE
SOSTITUZIONE EDILIZIA

Volume Massimo Ampliamento

PRESCRIZIONI:

Come edificio 37

COMUNE DI MONTECCHIO MAGGIORE

VARIANTE GENERALE DI ASSESTAMENTO 2004 - D.G.R.V. 2121/2007 - D.G.R.V. 815/2008

SCHEDA PUNTUALE DI INTERVENTO

ISOLATO

EDIFICIO

AMBITO DI INTERVENTO UNITARIO



GRADO DI CONSERVAZIONE

- BUONO
DISCRETO
SCADENTE
PESSIMO

VALORE ARCHITETTONICO AMBIENTALE

- ELEVATO
SIGNIFICATIVO
MODESTO
NULLO

RAPPORTO CON IL CONTESTO

- COERENTE
NEUTRO
DISSONANTE

DESTINAZIONI D'USO ESISTENTI

- INTERRATO
TERRA
PRIMO PIANO
SECONDO PIANO
TERZO PIANO
SOTTOTETTO

DESTINAZIONI D'USO DI PROGETT

- INTERRATO
TERRA
PIANO PRIMO
SECONDO PIANO
TERZO PIANO
SOTTOTETTO

0=Non utilizzato

1=Residenza

2=Artigianato

3=Commercio/Terziario

4=Accessorio/Deposito

5=Attr. Pubblica/Religiosa

7=Autorimessa

6=Annesso rustico

ELEMENTI DA RIMUOVERE

- FORATURE
BALCONI/TERRAZZE
COPERTURA
INFISSI
ALTRO

ELEMENTO DA RIMUOVERE

ELEMENTI DA RIQUALIFICARE

- FORATURE
BALCONI/TERRAZZE
COPERTURA
INFISSI
ALTRO

ELEMENTO DA RIQUALIFICARE

AMPLIAMENTO TIPO

- SOTTOTETTO ESISTENTE ABITABILE
CREAZIONE SOTTOTETTO
ALLINEAMENTO COPERTURA
SOPRAELEVAZIONE DI UN PIANO

AMPLIAMENTO PLANIMETRICO

- Tipo 1
 Tipo 2
 Tipo 3

INTERVENTI SUL VOLUME ESISTENTE

- RESTAURO/RISANAMENTO CONSERVATIVO
RISTR. EDILIZIA PARZIALE
RISTR. EDILIZIA TOTALE
DEMOLIZIONE SENZA RICOSTRUZIONE
SOSTITUZIONE EDILIZIA

Volume Massimo Ampliamento

PRESCRIZIONI:

COMUNE DI MONTECCHIO MAGGIORE

VARIANTE GENERALE DI ASSESTAMENTO 2004 - D.G.R.V. 2121/2007 - D.G.R.V. 815/2008

SCHEDA PUNTUALE DI INTERVENTO

ISOLATO

EDIFICIO

AMBITO DI INTERVENTO UNITARIO



GRADO DI CONSERVAZIONE

- BUONO
DISCRETO
SCADENTE
PESSIMO

VALORE ARCHITETTONICO AMBIENTALE

- ELEVATO
SIGNIFICATIVO
MODESTO
NULLO

RAPPORTO CON IL CONTESTO

- COERENTE
NEUTRO
DISSONANTE

DESTINAZIONI D'USO ESISTENTI

- INTERRATO
TERRA
PRIMO PIANO
SECONDO PIANO
TERZO PIANO
SOTTOTETTO

DESTINAZIONI D'USO DI PROGETT

- INTERRATO
TERRA
PIANO PRIMO
SECONDO PIANO
TERZO PIANO
SOTTOTETTO

0=Non utilizzato

1=Residenza

2=Artigianato

3=Commercio/Terziario

4=Accessorio/Deposito

5=Attr. Pubblica/Religiosa

7=Autorimessa

6=Annesso rustico

ELEMENTI DA RIMUOVERE

- FORATURE
BALCONI/TERRAZZE
COPERTURA
INFISSI
ALTRO

ELEMENTO DA RIMUOVERE

ELEMENTI DA RIQUALIFICARE

- FORATURE
BALCONI/TERRAZZE
COPERTURA
INFISSI
ALTRO

ELEMENTO DA RIQUALIFICARE

AMPLIAMENTO TIPO

- SOTTOTETTO ESISTENTE ABITABILE
CREAZIONE SOTTOTETTO
ALLINEAMENTO COPERTURA
SOPRAELEVAZIONE DI UN PIANO
AMPLIAMENTO PLANIMETRICO
 Tipo 1
 Tipo 2
 Tipo 3

INTERVENTI SUL VOLUME ESISTENTE

- RESTAURO/RISANAMENTO CONSERVATIVO
RISTR. EDILIZIA PARZIALE
RISTR. EDILIZIA TOTALE
DEMOLIZIONE SENZA RICOSTRUZIONE
SOSTITUZIONE EDILIZIA

Volume Massimo Ampliamento

PRESCRIZIONI:

COMUNE DI MONTECCHIO MAGGIORE

VARIANTE GENERALE DI ASSESTAMENTO 2004 - D.G.R.V. 2121/2007 - D.G.R.V. 815/2008

SCHEDA PUNTUALE DI INTERVENTO

ISOLATO **VDM**

EDIFICIO **42**

AMBITO DI INTERVENTO UNITARIO



GRADO DI CONSERVAZIONE

- BUONO
DISCRETO
SCADENTE
PESSIMO

VALORE ARCHITETTONICO AMBIENTALE

- ELEVATO
SIGNIFICATIVO
MODESTO
NULLO

RAPPORTO CON IL CONTESTO

- COERENTE
NEUTRO
DISSONANTE

DESTINAZIONI D'USO ESISTENTI

- INTERRATO
TERRA
PRIMO PIANO
SECONDO PIANO
TERZO PIANO
SOTTOTETTO

DESTINAZIONI D'USO DI PROGETT

- INTERRATO
TERRA
PIANO PRIMO
SECONDO PIANO
TERZO PIANO
SOTTOTETTO

0=Non utilizzato

1=Residenza

2=Artigianato

3=Commercio/Terziario

4=Accessorio/Deposito

5=Attr. Pubblica/Religiosa

7=Autorimessa

6=Annesso rustico

ELEMENTI DA RIMUOVERE

- FORATURE
BALCONI/TERRAZZE
COPERTURA
INFISSI
ALTRO

ELEMENTO DA RIMUOVERE

ELEMENTI DA RIQUALIFICARE

- FORATURE
BALCONI/TERRAZZE
COPERTURA
INFISSI
ALTRO

ELEMENTO DA RIQUALIFICARE

AMPLIAMENTO TIPO

- SOTTOTETTO ESISTENTE ABITABILE
CREAZIONE SOTTOTETTO
ALLINEAMENTO COPERTURA
SOPRAELEVAZIONE DI UN PIANO

AMPLIAMENTO PLANIMETRICO

- Tipo 1
 Tipo 2
 Tipo 3

INTERVENTI SUL VOLUME ESISTENTE

- RESTAURO/RISANAMENTO CONSERVATIVO
RISTR. EDILIZIA PARZIALE
RISTR. EDILIZIA TOTALE
DEMOLIZIONE SENZA RICOSTRUZIONE
SOSTITUZIONE EDILIZIA

Volume Massimo Ampliamento

230

PRESCRIZIONI:

COMUNE DI MONTECCHIO MAGGIORE

VARIANTE GENERALE DI ASSESTAMENTO 2004 - D.G.R.V. 2121/2007 - D.G.R.V. 815/2008

SCHEDA PUNTUALE DI INTERVENTO

ISOLATO

EDIFICIO

AMBITO DI INTERVENTO UNITARIO



GRADO DI CONSERVAZIONE

- BUONO
DISCRETO
SCADENTE
PESSIMO

VALORE ARCHITETTONICO AMBIENTALE

- ELEVATO
SIGNIFICATIVO
MODESTO
NULLO

RAPPORTO CON IL CONTESTO

- COERENTE
NEUTRO
DISSONANTE

DESTINAZIONI D'USO ESISTENTI

- INTERRATO
TERRA
PRIMO PIANO
SECONDO PIANO
TERZO PIANO
SOTTOTETTO

DESTINAZIONI D'USO DI PROGETT

- INTERRATO
TERRA
PIANO PRIMO
SECONDO PIANO
TERZO PIANO
SOTTOTETTO

0=Non utilizzato

1=Residenza

2=Artigianato

3=Commercio/Terziario

4=Accessorio/Deposito

5=Attr. Pubblica/Religiosa

7=Autorimessa

6=Annesso rustico

ELEMENTI DA RIMUOVERE

- FORATURE
BALCONI/TERRAZZE
COPERTURA
INFISSI
ALTRO

ELEMENTO DA RIMUOVERE

ELEMENTI DA RIQUALIFICARE

- FORATURE
BALCONI/TERRAZZE
COPERTURA
INFISSI
ALTRO

ELEMENTO DA RIQUALIFICARE

AMPLIAMENTO TIPO

- SOTTOTETTO ESISTENTE ABITABILE
CREAZIONE SOTTOTETTO
ALLINEAMENTO COPERTURA
SOPRAELEVAZIONE DI UN PIANO

AMPLIAMENTO PLANIMETRICO

- Tipo 1
 Tipo 2
 Tipo 3

INTERVENTI SUL VOLUME ESISTENTE

- RESTAURO/RISANAMENTO CONSERVATIVO
RISTR. EDILIZIA PARZIALE
RISTR. EDILIZIA TOTALE
DEMOLIZIONE SENZA RICOSTRUZIONE
SOSTITUZIONE EDILIZIA

Volume Massimo Ampliamento

PRESCRIZIONI:

COMUNE DI MONTECCHIO MAGGIORE

VARIANTE GENERALE DI ASSESTAMENTO 2004 - D.G.R.V. 2121/2007 - D.G.R.V. 815/2008

SCHEDA PUNTUALE DI INTERVENTO

ISOLATO **VDM**

EDIFICIO **44**

AMBITO DI INTERVENTO UNITARIO



GRADO DI CONSERVAZIONE

- BUONO
DISCRETO
SCADENTE
PESSIMO

VALORE ARCHITETTONICO AMBIENTALE

- ELEVATO
SIGNIFICATIVO
MODESTO
NULLO

RAPPORTO CON IL CONTESTO

- COERENTE
NEUTRO
DISSONANTE

DESTINAZIONI D'USO ESISTENTI

- INTERRATO
TERRA
PRIMO PIANO
SECONDO PIANO
TERZO PIANO
SOTTOTETTO

DESTINAZIONI D'USO DI PROGETT

- INTERRATO
TERRA
PIANO PRIMO
SECONDO PIANO
TERZO PIANO
SOTTOTETTO

0=Non utilizzato

1=Residenza

2=Artigianato

3=Commercio/Terziario

4=Accessorio/Deposito

5=Attr. Pubblica/Religiosa

7=Autorimessa

6=Annesso rustico

ELEMENTI DA RIMUOVERE

- FORATURE
BALCONI/TERRAZZE
COPERTURA
INFISSI
ALTRO

ELEMENTO DA RIMUOVERE

ELEMENTI DA RIQUALIFICARE

- FORATURE
BALCONI/TERRAZZE
COPERTURA
INFISSI
ALTRO

ELEMENTO DA RIQUALIFICARE

AMPLIAMENTO TIPO

- SOTTOTETTO ESISTENTE ABITABILE
CREAZIONE SOTTOTETTO
ALLINEAMENTO COPERTURA
SOPRAELEVAZIONE DI UN PIANO
AMPLIAMENTO PLANIMETRICO
 Tipo 1
 Tipo 2
 Tipo 3

INTERVENTI SUL VOLUME ESISTENTE

- RESTAURO/RISANAMENTO CONSERVATIVO
RISTR. EDILIZIA PARZIALE
RISTR. EDILIZIA TOTALE
DEMOLIZIONE SENZA RICOSTRUZIONE
SOSTITUZIONE EDILIZIA

Volume Massimo Ampliamento

PRESCRIZIONI:

Va mascherata la copertura piana

COMUNE DI MONTECCHIO MAGGIORE

VARIANTE GENERALE DI ASSESTAMENTO 2004 - D.G.R.V. 2121/2007 - D.G.R.V. 815/2008

SCHEDA PUNTUALE DI INTERVENTO

ISOLATO

EDIFICIO

AMBITO DI INTERVENTO UNITARIO



GRADO DI CONSERVAZIONE

- BUONO
DISCRETO
SCADENTE
PESSIMO

VALORE ARCHITETTONICO AMBIENTALE

- ELEVATO
SIGNIFICATIVO
MODESTO
NULLO

RAPPORTO CON IL CONTESTO

- COERENTE
NEUTRO
DISSONANTE

DESTINAZIONI D'USO ESISTENTI

- INTERRATO
TERRA
PRIMO PIANO
SECONDO PIANO
TERZO PIANO
SOTTOTETTO

DESTINAZIONI D'USO DI PROGETT

- INTERRATO
TERRA
PIANO PRIMO
SECONDO PIANO
TERZO PIANO
SOTTOTETTO

0=Non utilizzato

1=Residenza

2=Artigianato

3=Commercio/Terziario

4=Accessorio/Deposito

5=Attr. Pubblica/Religiosa

7=Autorimessa

6=Annesso rustico

ELEMENTI DA RIMUOVERE

- FORATURE
BALCONI/TERRAZZE
COPERTURA
INFISSI
ALTRO

ELEMENTO DA RIMUOVERE

ELEMENTI DA RIQUALIFICARE

- FORATURE
BALCONI/TERRAZZE
COPERTURA
INFISSI
ALTRO

ELEMENTO DA RIQUALIFICARE

AMPLIAMENTO TIPO

- SOTTOTETTO ESISTENTE ABITABILE
CREAZIONE SOTTOTETTO
ALLINEAMENTO COPERTURA
SOPRAELEVAZIONE DI UN PIANO

AMPLIAMENTO PLANIMETRICO

- Tipo 1
 Tipo 2
 Tipo 3

INTERVENTI SUL VOLUME ESISTENTE

- RESTAURO/RISANAMENTO CONSERVATIVO
RISTR. EDILIZIA PARZIALE
RISTR. EDILIZIA TOTALE
DEMOLIZIONE SENZA RICOSTRUZIONE
SOSTITUZIONE EDILIZIA

Volume Massimo Ampliamento

PRESCRIZIONI:

L'edificio va valorizzato nel rispetto della sua particolare tipologia

COMUNE DI MONTECCHIO MAGGIORE

VARIANTE GENERALE DI ASSESTAMENTO 2004 - D.G.R.V. 2121/2007 - D.G.R.V. 815/2008

SCHEDA PUNTUALE DI INTERVENTO

ISOLATO

EDIFICIO

AMBITO DI INTERVENTO UNITARIO



GRADO DI CONSERVAZIONE

- BUONO
DISCRETO
SCADENTE
PESSIMO

VALORE ARCHITETTONICO AMBIENTALE

- ELEVATO
SIGNIFICATIVO
MODESTO
NULLO

RAPPORTO CON IL CONTESTO

- COERENTE
NEUTRO
DISSONANTE

DESTINAZIONI D'USO ESISTENTI

- INTERRATO
TERRA
PRIMO PIANO
SECONDO PIANO
TERZO PIANO
SOTTOTETTO

DESTINAZIONI D'USO DI PROGETT

- INTERRATO
TERRA
PIANO PRIMO
SECONDO PIANO
TERZO PIANO
SOTTOTETTO

0=Non utilizzato

1=Residenza

2=Artigianato

3=Commercio/Terziario

4=Accessorio/Deposito

5=Attr. Pubblica/Religiosa

7=Autorimessa

6=Annesso rustico

ELEMENTI DA RIMUOVERE

- FORATURE
BALCONI/TERRAZZE
COPERTURA
INFISSI
ALTRO

ELEMENTO DA RIMUOVERE

ELEMENTI DA RIQUALIFICARE

- FORATURE
BALCONI/TERRAZZE
COPERTURA
INFISSI
ALTRO

ELEMENTO DA RIQUALIFICARE

AMPLIAMENTO TIPO

- SOTTOTETTO ESISTENTE ABITABILE
CREAZIONE SOTTOTETTO
ALLINEAMENTO COPERTURA
SOPRAELEVAZIONE DI UN PIANO

AMPLIAMENTO PLANIMETRICO

- Tipo 1
 Tipo 2
 Tipo 3

INTERVENTI SUL VOLUME ESISTENTE

- RESTAURO/RISANAMENTO CONSERVATIVO
RISTR. EDILIZIA PARZIALE
RISTR. EDILIZIA TOTALE
DEMOLIZIONE SENZA RICOSTRUZIONE
SOSTITUZIONE EDILIZIA

Volume Massimo Ampliamento

PRESCRIZIONI:

COMUNE DI MONTECCHIO MAGGIORE

VARIANTE GENERALE DI ASSESTAMENTO 2004 - D.G.R.V. 2121/2007 - D.G.R.V. 815/2008

SCHEDA PUNTUALE DI INTERVENTO

ISOLATO

EDIFICIO

AMBITO DI INTERVENTO UNITARIO



GRADO DI CONSERVAZIONE

- BUONO
DISCRETO
SCADENTE
PESSIMO

VALORE ARCHITETTONICO AMBIENTALE

- ELEVATO
SIGNIFICATIVO
MODESTO
NULLO

RAPPORTO CON IL CONTESTO

- COERENTE
NEUTRO
DISSONANTE

DESTINAZIONI D'USO ESISTENTI

- INTERRATO
TERRA
PRIMO PIANO
SECONDO PIANO
TERZO PIANO
SOTTOTETTO

DESTINAZIONI D'USO DI PROGETT

- INTERRATO
TERRA
PIANO PRIMO
SECONDO PIANO
TERZO PIANO
SOTTOTETTO

0=Non utilizzato

1=Residenza

2=Artigianato

3=Commercio/Terziario

4=Accessorio/Deposito

5=Attr. Pubblica/Religiosa

7=Autorimessa

6=Annesso rustico

ELEMENTI DA RIMUOVERE

- FORATURE
BALCONI/TERRAZZE
COPERTURA
INFISSI
ALTRO

ELEMENTO DA RIMUOVERE

ELEMENTI DA RIQUALIFICARE

- FORATURE
BALCONI/TERRAZZE
COPERTURA
INFISSI
ALTRO

ELEMENTO DA RIQUALIFICARE

AMPLIAMENTO TIPO

- SOTTOTETTO ESISTENTE ABITABILE
CREAZIONE SOTTOTETTO
ALLINEAMENTO COPERTURA
SOPRAELEVAZIONE DI UN PIANO
AMPLIAMENTO PLANIMETRICO
 Tipo 1
 Tipo 2
 Tipo 3

INTERVENTI SUL VOLUME ESISTENTE

- RESTAURO/RISANAMENTO CONSERVATIVO
RISTR. EDILIZIA PARZIALE
RISTR. EDILIZIA TOTALE
DEMOLIZIONE SENZA RICOSTRUZIONE
SOSTITUZIONE EDILIZIA

Volume Massimo Ampliamento

PRESCRIZIONI:

COMUNE DI MONTECCHIO MAGGIORE

VARIANTE GENERALE DI ASSESTAMENTO 2004 - D.G.R.V. 2121/2007 - D.G.R.V. 815/2008

SCHEDA PUNTUALE DI INTERVENTO

ISOLATO **VDM**

EDIFICIO **48**

AMBITO DI INTERVENTO UNITARIO



GRADO DI CONSERVAZIONE

- BUONO
DISCRETO
SCADENTE
PESSIMO

VALORE ARCHITETTONICO AMBIENTALE

- ELEVATO
SIGNIFICATIVO
MODESTO
NULLO

RAPPORTO CON IL CONTESTO

- COERENTE
NEUTRO
DISSONANTE

DESTINAZIONI D'USO ESISTENTI

- INTERRATO
TERRA
PRIMO PIANO
SECONDO PIANO
TERZO PIANO
SOTTOTETTO

DESTINAZIONI D'USO DI PROGETT

- INTERRATO
TERRA
PIANO PRIMO
SECONDO PIANO
TERZO PIANO
SOTTOTETTO

0=Non utilizzato

1=Residenza

2=Artigianato

3=Commercio/Terziario

4=Accessorio/Deposito

5=Attr. Pubblica/Religiosa

7=Autorimessa

6=Annesso rustico

ELEMENTI DA RIMUOVERE

- FORATURE
BALCONI/TERRAZZE
COPERTURA
INFISSI
ALTRO

ELEMENTO DA RIMUOVERE

ELEMENTI DA RIQUALIFICARE

- FORATURE
BALCONI/TERRAZZE
COPERTURA
INFISSI
ALTRO

ELEMENTO DA RIQUALIFICARE

AMPLIAMENTO TIPO

- SOTTOTETTO ESISTENTE ABITABILE
CREAZIONE SOTTOTETTO
ALLINEAMENTO COPERTURA
SOPRAELEVAZIONE DI UN PIANO
AMPLIAMENTO PLANIMETRICO
 Tipo 1
 Tipo 2
 Tipo 3

INTERVENTI SUL VOLUME ESISTENTE

- RESTAURO/RISANAMENTO CONSERVATIVO
RISTR. EDILIZIA PARZIALE
RISTR. EDILIZIA TOTALE
DEMOLIZIONE SENZA RICOSTRUZIONE
SOSTITUZIONE EDILIZIA

Volume Massimo Ampliamento

PRESCRIZIONI:

COMUNE DI MONTECCHIO MAGGIORE

VARIANTE GENERALE DI ASSESTAMENTO 2004 - D.G.R.V. 2121/2007 - D.G.R.V. 815/2008

SCHEDA PUNTUALE DI INTERVENTO

ISOLATO **VDM**

EDIFICIO **49**

AMBITO DI INTERVENTO UNITARIO



GRADO DI CONSERVAZIONE

- BUONO
DISCRETO
SCADENTE
PESSIMO

VALORE ARCHITETTONICO AMBIENTALE

- ELEVATO
SIGNIFICATIVO
MODESTO
NULLO

RAPPORTO CON IL CONTESTO

- COERENTE
NEUTRO
DISSONANTE

DESTINAZIONI D'USO ESISTENTI

- INTERRATO
TERRA
PRIMO PIANO
SECONDO PIANO
TERZO PIANO
SOTTOTETTO

DESTINAZIONI D'USO DI PROGETT

- INTERRATO
TERRA
PIANO PRIMO
SECONDO PIANO
TERZO PIANO
SOTTOTETTO

0=Non utilizzato

1=Residenza

2=Artigianato

3=Commercio/Terziario

4=Accessorio/Deposito

5=Attr. Pubblica/Religiosa

7=Autorimessa

6=Annesso rustico

ELEMENTI DA RIMUOVERE

- FORATURE
BALCONI/TERRAZZE
COPERTURA
INFISSI
ALTRO

ELEMENTO DA RIMUOVERE

ELEMENTI DA RIQUALIFICARE

- FORATURE
BALCONI/TERRAZZE
COPERTURA
INFISSI
ALTRO

ELEMENTO DA RIQUALIFICARE

AMPLIAMENTO TIPO

- SOTTOTETTO ESISTENTE ABITABILE
CREAZIONE SOTTOTETTO
ALLINEAMENTO COPERTURA
SOPRAELEVAZIONE DI UN PIANO
AMPLIAMENTO PLANIMETRICO
 Tipo 1
 Tipo 2
 Tipo 3

INTERVENTI SUL VOLUME ESISTENTE

- RESTAURO/RISANAMENTO CONSERVATIVO
RISTR. EDILIZIA PARZIALE
RISTR. EDILIZIA TOTALE
DEMOLIZIONE SENZA RICOSTRUZIONE
SOSTITUZIONE EDILIZIA

Volume Massimo Ampliamento

PRESCRIZIONI:

COMUNE DI MONTECCHIO MAGGIORE

VARIANTE GENERALE DI ASSESTAMENTO 2004 - D.G.R.V. 2121/2007 - D.G.R.V. 815/2008

SCHEDA PUNTUALE DI INTERVENTO

ISOLATO **VDM**

EDIFICIO **50**

AMBITO DI INTERVENTO UNITARIO



GRADO DI CONSERVAZIONE

- BUONO
DISCRETO
SCADENTE
PESSIMO

VALORE ARCHITETTONICO AMBIENTALE

- ELEVATO
SIGNIFICATIVO
MODESTO
NULLO

RAPPORTO CON IL CONTESTO

- COERENTE
NEUTRO
DISSONANTE

DESTINAZIONI D'USO ESISTENTI

- INTERRATO
TERRA
PRIMO PIANO
SECONDO PIANO
TERZO PIANO
SOTTOTETTO

DESTINAZIONI D'USO DI PROGETT

- INTERRATO
TERRA
PIANO PRIMO
SECONDO PIANO
TERZO PIANO
SOTTOTETTO

0=Non utilizzato

1=Residenza

2=Artigianato

3=Commercio/Terziario

4=Accessorio/Deposito

5=Attr. Pubblica/Religiosa

7=Autorimessa

6=Annesso rustico

ELEMENTI DA RIMUOVERE

- FORATURE
BALCONI/TERRAZZE
COPERTURA
INFISSI
ALTRO

ELEMENTO DA RIMUOVERE

ELEMENTI DA RIQUALIFICARE

- FORATURE
BALCONI/TERRAZZE
COPERTURA
INFISSI
ALTRO

ELEMENTO DA RIQUALIFICARE

AMPLIAMENTO TIPO

- SOTTOTETTO ESISTENTE ABITABILE
CREAZIONE SOTTOTETTO
ALLINEAMENTO COPERTURA
SOPRAELEVAZIONE DI UN PIANO
AMPLIAMENTO PLANIMETRICO
 Tipo 1
 Tipo 2
 Tipo 3

INTERVENTI SUL VOLUME ESISTENTE

- RESTAURO/RISANAMENTO CONSERVATIVO
RISTR. EDILIZIA PARZIALE
RISTR. EDILIZIA TOTALE
DEMOLIZIONE SENZA RICOSTRUZIONE
SOSTITUZIONE EDILIZIA

Volume Massimo Ampliamento

PRESCRIZIONI:

COMUNE DI MONTECCHIO MAGGIORE

VARIANTE GENERALE DI ASSESTAMENTO 2004 - D.G.R.V. 2121/2007 - D.G.R.V. 815/2008

SCHEDA PUNTUALE DI INTERVENTO

ISOLATO

EDIFICIO

AMBITO DI INTERVENTO UNITARIO



GRADO DI CONSERVAZIONE

- BUONO
DISCRETO
SCADENTE
PESSIMO

VALORE ARCHITETTONICO AMBIENTALE

- ELEVATO
SIGNIFICATIVO
MODESTO
NULLO

RAPPORTO CON IL CONTESTO

- COERENTE
NEUTRO
DISSONANTE

DESTINAZIONI D'USO ESISTENTI

- INTERRATO
TERRA
PRIMO PIANO
SECONDO PIANO
TERZO PIANO
SOTTOTETTO

DESTINAZIONI D'USO DI PROGETT

- INTERRATO
TERRA
PIANO PRIMO
SECONDO PIANO
TERZO PIANO
SOTTOTETTO

0=Non utilizzato

1=Residenza

2=Artigianato

3=Commercio/Terziario

4=Accessorio/Deposito

5=Attr. Pubblica/Religiosa

7=Autorimessa

6=Annesso rustico

ELEMENTI DA RIMUOVERE

- FORATURE
BALCONI/TERRAZZE
COPERTURA
INFISSI
ALTRO

ELEMENTO DA RIMUOVERE

ELEMENTI DA RIQUALIFICARE

- FORATURE
BALCONI/TERRAZZE
COPERTURA
INFISSI
ALTRO

ELEMENTO DA RIQUALIFICARE

AMPLIAMENTO TIPO

- SOTTOTETTO ESISTENTE ABITABILE
CREAZIONE SOTTOTETTO
ALLINEAMENTO COPERTURA
SOPRAELEVAZIONE DI UN PIANO

AMPLIAMENTO PLANIMETRICO

- Tipo 1
 Tipo 2
 Tipo 3

INTERVENTI SUL VOLUME ESISTENTE

- RESTAURO/RISANAMENTO CONSERVATIVO
RISTR. EDILIZIA PARZIALE
RISTR. EDILIZIA TOTALE
DEMOLIZIONE SENZA RICOSTRUZIONE
SOSTITUZIONE EDILIZIA

Volume Massimo Ampliamento

PRESCRIZIONI:

COMUNE DI MONTECCHIO MAGGIORE

VARIANTE GENERALE DI ASSESTAMENTO 2004 - D.G.R.V. 2121/2007 - D.G.R.V. 815/2008

SCHEDA PUNTUALE DI INTERVENTO

ISOLATO **VDM**

EDIFICIO **52**

AMBITO DI INTERVENTO UNITARIO



GRADO DI CONSERVAZIONE

- BUONO
DISCRETO
SCADENTE
PESSIMO

VALORE ARCHITETTONICO AMBIENTALE

- ELEVATO
SIGNIFICATIVO
MODESTO
NULLO

RAPPORTO CON IL CONTESTO

- COERENTE
NEUTRO
DISSONANTE

DESTINAZIONI D'USO ESISTENTI

- INTERRATO
TERRA
PRIMO PIANO
SECONDO PIANO
TERZO PIANO
SOTTOTETTO

DESTINAZIONI D'USO DI PROGETT

- INTERRATO
TERRA
PIANO PRIMO
SECONDO PIANO
TERZO PIANO
SOTTOTETTO

0=Non utilizzato

1=Residenza

2=Artigianato

3=Commercio/Terziario

4=Accessorio/Deposito

5=Attr. Pubblica/Religiosa

7=Autorimessa

6=Annesso rustico

ELEMENTI DA RIMUOVERE

- FORATURE
BALCONI/TERRAZZE
COPERTURA
INFISSI
ALTRO

ELEMENTO DA RIMUOVERE

ELEMENTI DA RIQUALIFICARE

- FORATURE
BALCONI/TERRAZZE
COPERTURA
INFISSI
ALTRO

ELEMENTO DA RIQUALIFICARE

AMPLIAMENTO TIPO

- SOTTOTETTO ESISTENTE ABITABILE
CREAZIONE SOTTOTETTO
ALLINEAMENTO COPERTURA
SOPRAELEVAZIONE DI UN PIANO
AMPLIAMENTO PLANIMETRICO
 Tipo 1
 Tipo 2
 Tipo 3

INTERVENTI SUL VOLUME ESISTENTE

- RESTAURO/RISANAMENTO CONSERVATIVO
RISTR. EDILIZIA PARZIALE
RISTR. EDILIZIA TOTALE
DEMOLIZIONE SENZA RICOSTRUZIONE
SOSTITUZIONE EDILIZIA

Volume Massimo Ampliamento

PRESCRIZIONI:

COMUNE DI MONTECCHIO MAGGIORE

VARIANTE GENERALE DI ASSESTAMENTO 2004 - D.G.R.V. 2121/2007 - D.G.R.V. 815/2008

SCHEDA PUNTUALE DI INTERVENTO

ISOLATO **VDM**

EDIFICIO **53**

AMBITO DI INTERVENTO UNITARIO



GRADO DI CONSERVAZIONE

- BUONO
DISCRETO
SCADENTE
PESSIMO

VALORE ARCHITETTONICO AMBIENTALE

- ELEVATO
SIGNIFICATIVO
MODESTO
NULLO

RAPPORTO CON IL CONTESTO

- COERENTE
NEUTRO
DISSONANTE

DESTINAZIONI D'USO ESISTENTI

- INTERRATO
TERRA
PRIMO PIANO
SECONDO PIANO
TERZO PIANO
SOTTOTETTO

DESTINAZIONI D'USO DI PROGETT

- INTERRATO
TERRA
PIANO PRIMO
SECONDO PIANO
TERZO PIANO
SOTTOTETTO

0=Non utilizzato

1=Residenza

2=Artigianato

3=Commercio/Terziario

4=Accessorio/Deposito

5=Attr. Pubblica/Religiosa

7=Autorimessa

6=Annesso rustico

ELEMENTI DA RIMUOVERE

- FORATURE
BALCONI/TERRAZZE
COPERTURA
INFISSI
ALTRO

ELEMENTO DA RIMUOVERE

ELEMENTI DA RIQUALIFICARE

- FORATURE
BALCONI/TERRAZZE
COPERTURA
INFISSI
ALTRO

ELEMENTO DA RIQUALIFICARE

AMPLIAMENTO TIPO

- SOTTOTETTO ESISTENTE ABITABILE
CREAZIONE SOTTOTETTO
ALLINEAMENTO COPERTURA
SOPRAELEVAZIONE DI UN PIANO
AMPLIAMENTO PLANIMETRICO
 Tipo 1
 Tipo 2
 Tipo 3

INTERVENTI SUL VOLUME ESISTENTE

- RESTAURO/RISANAMENTO CONSERVATIVO
RISTR. EDILIZIA PARZIALE
RISTR. EDILIZIA TOTALE
DEMOLIZIONE SENZA RICOSTRUZIONE
SOSTITUZIONE EDILIZIA

Volume Massimo Ampliamento

PRESCRIZIONI:

COMUNE DI MONTECCHIO MAGGIORE

VARIANTE GENERALE DI ASSESTAMENTO 2004 - D.G.R.V. 2121/2007 - D.G.R.V. 815/2008

SCHEDA PUNTUALE DI INTERVENTO

ISOLATO

EDIFICIO

AMBITO DI INTERVENTO UNITARIO



GRADO DI CONSERVAZIONE

- BUONO
DISCRETO
SCADENTE
PESSIMO

VALORE ARCHITETTONICO AMBIENTALE

- ELEVATO
SIGNIFICATIVO
MODESTO
NULLO

RAPPORTO CON IL CONTESTO

- COERENTE
NEUTRO
DISSONANTE

DESTINAZIONI D'USO ESISTENTI

- INTERRATO
TERRA
PRIMO PIANO
SECONDO PIANO
TERZO PIANO
SOTTOTETTO

DESTINAZIONI D'USO DI PROGETT

- INTERRATO
TERRA
PIANO PRIMO
SECONDO PIANO
TERZO PIANO
SOTTOTETTO

0=Non utilizzato

1=Residenza

2=Artigianato

3=Commercio/Terziario

4=Accessorio/Deposito

5=Attr. Pubblica/Religiosa

7=Autorimessa

6=Annesso rustico

ELEMENTI DA RIMUOVERE

- FORATURE
BALCONI/TERRAZZE
COPERTURA
INFISSI
ALTRO

ELEMENTO DA RIMUOVERE

ELEMENTI DA RIQUALIFICARE

- FORATURE
BALCONI/TERRAZZE
COPERTURA
INFISSI
ALTRO

ELEMENTO DA RIQUALIFICARE

AMPLIAMENTO TIPO

- SOTTOTETTO ESISTENTE ABITABILE
CREAZIONE SOTTOTETTO
ALLINEAMENTO COPERTURA
SOPRAELEVAZIONE DI UN PIANO

AMPLIAMENTO PLANIMETRICO

- Tipo 1
 Tipo 2
 Tipo 3

INTERVENTI SUL VOLUME ESISTENTE

- RESTAURO/RISANAMENTO CONSERVATIVO
RISTR. EDILIZIA PARZIALE
RISTR. EDILIZIA TOTALE
DEMOLIZIONE SENZA RICOSTRUZIONE
SOSTITUZIONE EDILIZIA

Volume Massimo Ampliamento

PRESCRIZIONI:

Va eliminata la pensilina

COMUNE DI MONTECCHIO MAGGIORE

VARIANTE GENERALE DI ASSESTAMENTO 2004 - D.G.R.V. 2121/2007 - D.G.R.V. 815/2008

SCHEDA PUNTUALE DI INTERVENTO

ISOLATO

EDIFICIO

AMBITO DI INTERVENTO UNITARIO



GRADO DI CONSERVAZIONE

- BUONO
DISCRETO
SCADENTE
PESSIMO

VALORE ARCHITETTONICO AMBIENTALE

- ELEVATO
SIGNIFICATIVO
MODESTO
NULLO

RAPPORTO CON IL CONTESTO

- COERENTE
NEUTRO
DISSONANTE

DESTINAZIONI D'USO ESISTENTI

- INTERRATO
TERRA
PRIMO PIANO
SECONDO PIANO
TERZO PIANO
SOTTOTETTO

DESTINAZIONI D'USO DI PROGETT

- INTERRATO
TERRA
PIANO PRIMO
SECONDO PIANO
TERZO PIANO
SOTTOTETTO

0=Non utilizzato

1=Residenza

2=Artigianato

3=Commercio/Terziario

4=Accessorio/Deposito

5=Attr. Pubblica/Religiosa

7=Autorimessa

6=Annesso rustico

ELEMENTI DA RIMUOVERE

- FORATURE
BALCONI/TERRAZZE
COPERTURA
INFISSI
ALTRO

ELEMENTO DA RIMUOVERE

ELEMENTI DA RIQUALIFICARE

- FORATURE
BALCONI/TERRAZZE
COPERTURA
INFISSI
ALTRO

ELEMENTO DA RIQUALIFICARE

AMPLIAMENTO TIPO

- SOTTOTETTO ESISTENTE ABITABILE
CREAZIONE SOTTOTETTO
ALLINEAMENTO COPERTURA
SOPRAELEVAZIONE DI UN PIANO
AMPLIAMENTO PLANIMETRICO
 Tipo 1
 Tipo 2
 Tipo 3

INTERVENTI SUL VOLUME ESISTENTE

- RESTAURO/RISANAMENTO CONSERVATIVO
RISTR. EDILIZIA PARZIALE
RISTR. EDILIZIA TOTALE
DEMOLIZIONE SENZA RICOSTRUZIONE
SOSTITUZIONE EDILIZIA

Volume Massimo Ampliamento

PRESCRIZIONI:

Va mascherata la copertura piana o con tetto a due falde in coppi o con riporto di terra raccordato alla collina e i muri esterni vanno rivestiti in sasso

COMUNE DI MONTECCHIO MAGGIORE

VARIANTE GENERALE DI ASSESTAMENTO 2004 - D.G.R.V. 2121/2007 - D.G.R.V. 815/2008

SCHEDA PUNTUALE DI INTERVENTO

ISOLATO

EDIFICIO

AMBITO DI INTERVENTO UNITARIO



GRADO DI CONSERVAZIONE

- BUONO
DISCRETO
SCADENTE
PESSIMO

VALORE ARCHITETTONICO AMBIENTALE

- ELEVATO
SIGNIFICATIVO
MODESTO
NULLO

RAPPORTO CON IL CONTESTO

- COERENTE
NEUTRO
DISSONANTE

DESTINAZIONI D'USO ESISTENTI

- INTERRATO
TERRA
PRIMO PIANO
SECONDO PIANO
TERZO PIANO
SOTTOTETTO

DESTINAZIONI D'USO DI PROGETT

- INTERRATO
TERRA
PIANO PRIMO
SECONDO PIANO
TERZO PIANO
SOTTOTETTO

0=Non utilizzato

1=Residenza

2=Artigianato

3=Commercio/Terziario

4=Accessorio/Deposito

5=Attr. Pubblica/Religiosa

7=Autorimessa

6=Annesso rustico

ELEMENTI DA RIMUOVERE

- FORATURE
BALCONI/TERRAZZE
COPERTURA
INFISSI
ALTRO

ELEMENTO DA RIMUOVERE

ELEMENTI DA RIQUALIFICARE

- FORATURE
BALCONI/TERRAZZE
COPERTURA
INFISSI
ALTRO

ELEMENTO DA RIQUALIFICARE

AMPLIAMENTO TIPO

- SOTTOTETTO ESISTENTE ABITABILE
CREAZIONE SOTTOTETTO
ALLINEAMENTO COPERTURA
SOPRAELEVAZIONE DI UN PIANO

AMPLIAMENTO PLANIMETRICO

- Tipo 1
 Tipo 2
 Tipo 3

INTERVENTI SUL VOLUME ESISTENTE

- RESTAURO/RISANAMENTO CONSERVATIVO
RISTR. EDILIZIA PARZIALE
RISTR. EDILIZIA TOTALE
DEMOLIZIONE SENZA RICOSTRUZIONE
SOSTITUZIONE EDILIZIA

Volume Massimo Ampliamento

PRESCRIZIONI:

COMUNE DI MONTECCHIO MAGGIORE

VARIANTE GENERALE DI ASSESTAMENTO 2004 - D.G.R.V. 2121/2007 - D.G.R.V. 815/2008

SCHEDA PUNTUALE DI INTERVENTO

ISOLATO

EDIFICIO

AMBITO DI INTERVENTO UNITARIO



GRADO DI CONSERVAZIONE

- BUONO
DISCRETO
SCADENTE
PESSIMO

VALORE ARCHITETTONICO AMBIENTALE

- ELEVATO
SIGNIFICATIVO
MODESTO
NULLO

RAPPORTO CON IL CONTESTO

- COERENTE
NEUTRO
DISSONANTE

DESTINAZIONI D'USO ESISTENTI

- INTERRATO
TERRA
PRIMO PIANO
SECONDO PIANO
TERZO PIANO
SOTTOTETTO

DESTINAZIONI D'USO DI PROGETT

- INTERRATO
TERRA
PIANO PRIMO
SECONDO PIANO
TERZO PIANO
SOTTOTETTO

0=Non utilizzato

1=Residenza

2=Artigianato

3=Commercio/Terziario

4=Accessorio/Deposito

5=Attr. Pubblica/Religiosa

7=Autorimessa

6=Annesso rustico

ELEMENTI DA RIMUOVERE

- FORATURE
BALCONI/TERRAZZE
COPERTURA
INFISSI
ALTRO

ELEMENTO DA RIMUOVERE

ELEMENTI DA RIQUALIFICARE

- FORATURE
BALCONI/TERRAZZE
COPERTURA
INFISSI
ALTRO

ELEMENTO DA RIQUALIFICARE

AMPLIAMENTO TIPO

- SOTTOTETTO ESISTENTE ABITABILE
CREAZIONE SOTTOTETTO
ALLINEAMENTO COPERTURA
SOPRAELEVAZIONE DI UN PIANO

AMPLIAMENTO PLANIMETRICO

- Tipo 1
 Tipo 2
 Tipo 3

INTERVENTI SUL VOLUME ESISTENTE

- RESTAURO/RISANAMENTO CONSERVATIVO
RISTR. EDILIZIA PARZIALE
RISTR. EDILIZIA TOTALE
DEMOLIZIONE SENZA RICOSTRUZIONE
SOSTITUZIONE EDILIZIA

Volume Massimo Ampliamento

PRESCRIZIONI:

COMUNE DI MONTECCHIO MAGGIORE

VARIANTE GENERALE DI ASSESTAMENTO 2004 - D.G.R.V. 2121/2007 - D.G.R.V. 815/2008

SCHEDA PUNTUALE DI INTERVENTO

ISOLATO **VDM**

EDIFICIO **62**

AMBITO DI INTERVENTO UNITARIO



GRADO DI CONSERVAZIONE

- BUONO
DISCRETO
SCADENTE
PESSIMO

VALORE ARCHITETTONICO AMBIENTALE

- ELEVATO
SIGNIFICATIVO
MODESTO
NULLO

RAPPORTO CON IL CONTESTO

- COERENTE
NEUTRO
DISSONANTE

DESTINAZIONI D'USO ESISTENTI

- INTERRATO
TERRA **14**
PRIMO PIANO
SECONDO PIANO
TERZO PIANO
SOTTOTETTO

DESTINAZIONI D'USO DI PROGETT

- INTERRATO
TERRA
PIANO PRIMO
SECONDO PIANO
TERZO PIANO
SOTTOTETTO

0=Non utilizzato

1=Residenza

2=Artigianato

3=Commercio/Terziario

4=Accessorio/Deposito

5=Attr. Pubblica/Religiosa

7=Autorimessa

6=Annesso rustico

ELEMENTI DA RIMUOVERE

- FORATURE
BALCONI/TERRAZZE
COPERTURA
INFISSI
ALTRO

ELEMENTO DA RIMUOVERE

ELEMENTI DA RIQUALIFICARE

- FORATURE
BALCONI/TERRAZZE
COPERTURA
INFISSI
ALTRO

ELEMENTO DA RIQUALIFICARE

AMPLIAMENTO TIPO

- SOTTOTETTO ESISTENTE ABITABILE
CREAZIONE SOTTOTETTO
ALLINEAMENTO COPERTURA
SOPRAELEVAZIONE DI UN PIANO

AMPLIAMENTO PLANIMETRICO

- Tipo 1
 Tipo 2
 Tipo 3

INTERVENTI SUL VOLUME ESISTENTE

- RESTAURO/RISANAMENTO CONSERVATIVO
RISTR. EDILIZIA PARZIALE
RISTR. EDILIZIA TOTALE
DEMOLIZIONE SENZA RICOSTRUZIONE
SOSTITUZIONE EDILIZIA

Volume Massimo Ampliamento

PRESCRIZIONI:

La ristrutturazione è subordinata all'obbligo di uniformare la falda con l'edificio VDM61

COMUNE DI MONTECCHIO MAGGIORE

VARIANTE GENERALE DI ASSESTAMENTO 2004 - D.G.R.V. 2121/2007 - D.G.R.V. 815/2008

SCHEDA PUNTUALE DI INTERVENTO

ISOLATO

EDIFICIO

AMBITO DI INTERVENTO UNITARIO



GRADO DI CONSERVAZIONE

- BUONO
DISCRETO
SCADENTE
PESSIMO

VALORE ARCHITETTONICO AMBIENTALE

- ELEVATO
SIGNIFICATIVO
MODESTO
NULLO

RAPPORTO CON IL CONTESTO

- COERENTE
NEUTRO
DISSONANTE

DESTINAZIONI D'USO ESISTENTI

- INTERRATO
TERRA
PRIMO PIANO
SECONDO PIANO
TERZO PIANO
SOTTOTETTO

DESTINAZIONI D'USO DI PROGETT

- INTERRATO
TERRA
PIANO PRIMO
SECONDO PIANO
TERZO PIANO
SOTTOTETTO

0=Non utilizzato

1=Residenza

2=Artigianato

3=Commercio/Terziario

4=Accessorio/Deposito

5=Attr. Pubblica/Religiosa

7=Autorimessa

6=Annesso rustico

ELEMENTI DA RIMUOVERE

- FORATURE
BALCONI/TERRAZZE
COPERTURA
INFISSI
ALTRO

ELEMENTO DA RIMUOVERE

ELEMENTI DA RIQUALIFICARE

- FORATURE
BALCONI/TERRAZZE
COPERTURA
INFISSI
ALTRO

ELEMENTO DA RIQUALIFICARE

AMPLIAMENTO TIPO

- SOTTOTETTO ESISTENTE ABITABILE
CREAZIONE SOTTOTETTO
ALLINEAMENTO COPERTURA
SOPRAELEVAZIONE DI UN PIANO
AMPLIAMENTO PLANIMETRICO
 Tipo 1
 Tipo 2
 Tipo 3

INTERVENTI SUL VOLUME ESISTENTE

- RESTAURO/RISANAMENTO CONSERVATIVO
RISTR. EDILIZIA PARZIALE
RISTR. EDILIZIA TOTALE
DEMOLIZIONE SENZA RICOSTRUZIONE
SOSTITUZIONE EDILIZIA

Volume Massimo Ampliamento

PRESCRIZIONI:

COMUNE DI MONTECCHIO MAGGIORE

VARIANTE GENERALE DI ASSESTAMENTO 2004 - D.G.R.V. 2121/2007 - D.G.R.V. 815/2008

SCHEDA PUNTUALE DI INTERVENTO

ISOLATO

EDIFICIO

AMBITO DI INTERVENTO UNITARIO



GRADO DI CONSERVAZIONE

- BUONO
DISCRETO
SCADENTE
PESSIMO

VALORE ARCHITETTONICO AMBIENTALE

- ELEVATO
SIGNIFICATIVO
MODESTO
NULLO

RAPPORTO CON IL CONTESTO

- COERENTE
NEUTRO
DISSONANTE

DESTINAZIONI D'USO ESISTENTI

- INTERRATO
TERRA
PRIMO PIANO
SECONDO PIANO
TERZO PIANO
SOTTOTETTO

DESTINAZIONI D'USO DI PROGETT

- INTERRATO
TERRA
PIANO PRIMO
SECONDO PIANO
TERZO PIANO
SOTTOTETTO

0=Non utilizzato

1=Residenza

2=Artigianato

3=Commercio/Terziario

4=Accessorio/Deposito

5=Attr. Pubblica/Religiosa

7=Autorimessa

6=Annesso rustico

ELEMENTI DA RIMUOVERE

- FORATURE
BALCONI/TERRAZZE
COPERTURA
INFISSI
ALTRO

ELEMENTO DA RIMUOVERE

ELEMENTI DA RIQUALIFICARE

- FORATURE
BALCONI/TERRAZZE
COPERTURA
INFISSI
ALTRO

ELEMENTO DA RIQUALIFICARE

AMPLIAMENTO TIPO

- SOTTOTETTO ESISTENTE ABITABILE
CREAZIONE SOTTOTETTO
ALLINEAMENTO COPERTURA
SOPRAELEVAZIONE DI UN PIANO
AMPLIAMENTO PLANIMETRICO
 Tipo 1
 Tipo 2
 Tipo 3

INTERVENTI SUL VOLUME ESISTENTE

- RESTAURO/RISANAMENTO CONSERVATIVO
RISTR. EDILIZIA PARZIALE
RISTR. EDILIZIA TOTALE
DEMOLIZIONE SENZA RICOSTRUZIONE
SOSTITUZIONE EDILIZIA

Volume Massimo Ampliamento

PRESCRIZIONI:

COMUNE DI MONTECCHIO MAGGIORE

VARIANTE GENERALE DI ASSESTAMENTO 2004 - D.G.R.V. 2121/2007 - D.G.R.V. 815/2008

SCHEDA PUNTUALE DI INTERVENTO

ISOLATO

EDIFICIO

AMBITO DI INTERVENTO UNITARIO



GRADO DI CONSERVAZIONE

- BUONO
DISCRETO
SCADENTE
PESSIMO

VALORE ARCHITETTONICO AMBIENTALE

- ELEVATO
SIGNIFICATIVO
MODESTO
NULLO

RAPPORTO CON IL CONTESTO

- COERENTE
NEUTRO
DISSONANTE

DESTINAZIONI D'USO ESISTENTI

- INTERRATO
TERRA
PRIMO PIANO
SECONDO PIANO
TERZO PIANO
SOTTOTETTO

DESTINAZIONI D'USO DI PROGETT

- INTERRATO
TERRA
PIANO PRIMO
SECONDO PIANO
TERZO PIANO
SOTTOTETTO

0=Non utilizzato

1=Residenza

2=Artigianato

3=Commercio/Terziario

4=Accessorio/Deposito

5=Attr. Pubblica/Religiosa

7=Autorimessa

6=Annesso rustico

ELEMENTI DA RIMUOVERE

- FORATURE
BALCONI/TERRAZZE
COPERTURA
INFISSI
ALTRO

ELEMENTO DA RIMUOVERE

ELEMENTI DA RIQUALIFICARE

- FORATURE
BALCONI/TERRAZZE
COPERTURA
INFISSI
ALTRO

ELEMENTO DA RIQUALIFICARE

AMPLIAMENTO TIPO

- SOTTOTETTO ESISTENTE ABITABILE
CREAZIONE SOTTOTETTO
ALLINEAMENTO COPERTURA
SOPRAELEVAZIONE DI UN PIANO
AMPLIAMENTO PLANIMETRICO
 Tipo 1
 Tipo 2
 Tipo 3

INTERVENTI SUL VOLUME ESISTENTE

- RESTAURO/RISANAMENTO CONSERVATIVO
RISTR. EDILIZIA PARZIALE
RISTR. EDILIZIA TOTALE
DEMOLIZIONE SENZA RICOSTRUZIONE
SOSTITUZIONE EDILIZIA

Volume Massimo Ampliamento

PRESCRIZIONI:

COMUNE DI MONTECCHIO MAGGIORE

VARIANTE GENERALE DI ASSESTAMENTO 2004 - D.G.R.V. 2121/2007 - D.G.R.V. 815/2008

SCHEDA PUNTUALE DI INTERVENTO

ISOLATO

EDIFICIO

AMBITO DI INTERVENTO UNITARIO



GRADO DI CONSERVAZIONE

- BUONO
DISCRETO
SCADENTE
PESSIMO

VALORE ARCHITETTONICO AMBIENTALE

- ELEVATO
SIGNIFICATIVO
MODESTO
NULLO

RAPPORTO CON IL CONTESTO

- COERENTE
NEUTRO
DISSONANTE

DESTINAZIONI D'USO ESISTENTI

- INTERRATO
TERRA
PRIMO PIANO
SECONDO PIANO
TERZO PIANO
SOTTOTETTO

DESTINAZIONI D'USO DI PROGETT

- INTERRATO
TERRA
PIANO PRIMO
SECONDO PIANO
TERZO PIANO
SOTTOTETTO

0=Non utilizzato

1=Residenza

2=Artigianato

3=Commercio/Terziario

4=Accessorio/Deposito

5=Attr. Pubblica/Religiosa

7=Autorimessa

6=Annesso rustico

ELEMENTI DA RIMUOVERE

- FORATURE
BALCONI/TERRAZZE
COPERTURA
INFISSI
ALTRO

ELEMENTO DA RIMUOVERE

ELEMENTI DA RIQUALIFICARE

- FORATURE
BALCONI/TERRAZZE
COPERTURA
INFISSI
ALTRO

ELEMENTO DA RIQUALIFICARE

AMPLIAMENTO TIPO

- SOTTOTETTO ESISTENTE ABITABILE
CREAZIONE SOTTOTETTO
ALLINEAMENTO COPERTURA
SOPRAELEVAZIONE DI UN PIANO

AMPLIAMENTO PLANIMETRICO

- Tipo 1
 Tipo 2
 Tipo 3

INTERVENTI SUL VOLUME ESISTENTE

- RESTAURO/RISANAMENTO CONSERVATIVO
RISTR. EDILIZIA PARZIALE
RISTR. EDILIZIA TOTALE
DEMOLIZIONE SENZA RICOSTRUZIONE
SOSTITUZIONE EDILIZIA

Volume Massimo Ampliamento

80

PRESCRIZIONI:

L'edificio sopraelevato non avrà profondità inferiore a quella del fabbricato 65. Il tetto deve essere a due falde e sia sul fronte e sul retro deve essere rispettato l'allineamento con l'edificio 65