
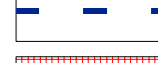


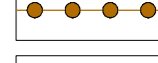

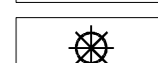
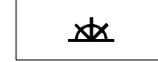










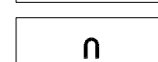

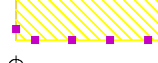
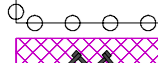













LEGENDA

-  Elementi o zone di elevato valore storico-ambientale ed architettonico
-  Assi visuali
-  Aree di tutela archeologica
  - PA Paleoveneto
  - PR Protostorico
  - R Romano
  - L Longobardo
  - M Medioevale
-  Recinzioni, terrazzamenti e murature in pietra o sasso
-  Linee di crinale
-  Linee di versante
-  Trattati di strada panoramici
-  Punti panoramici a 360°
-  Punti panoramici a 180°
-  Aree di tutela asse visivo
-  Acque pubbliche vincolate
-  Zone a rischio idraulico
-  Casse di espansione delle piene
-  Zone di tutela delle acque pubbliche vincolate (L. 431/85)
-  Vincolo forestale idrogeologico
-  Fontane
-  Pozzi per uso idropotabile con relative aree di rispetto
-  Itinerari di interesse storico-ambientale ed escursionistico
-  Formazioni arboree lineari
-  Esempari vegetali isolati
-  Doline
-  Covoli
-  Grotte orizzontali
-  Ex cave
-  Aree di concessione mineraria
-  Aree minerarie d'intervento
-  Aree di scavo
-  Discariche
-  Zone di frana attiva
-  Area naturalistica delle "SPURGHE" con presenza di inghiottitoi
-  Sito di Importanza Comunitaria (S.I.C.) "Colli Berici Occidentali"
-  Confine comunale
-  Perimetro zone omogenee

